
Commune : **LE CANNET**

AVENUE MICHEL JOURDAN

Commentaires : Cours d'eau : LA PETITE FRAYERE

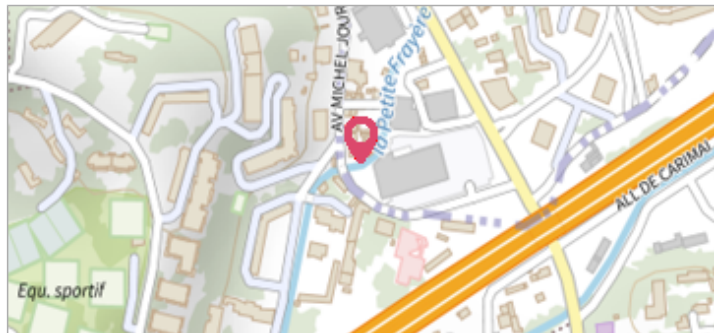
2 Repère(s) sur le site

GÉNÉRAL

Unité de gestion : Méditerranée Est

Code : CER_PHE06_S_1031 **Date de mise à jour** : 10/01/2017

Auteur : ATM




GÉOLOCALISATION

Coordonnées WGS84 : X: 6.96542750 / Y: 43.56113100

Coordonnées RGF93 (Lambert 93) X: 1020366.35 / Y: 6281608.79

Coordonnées RGF93 (ETRS89) : X: 6.9654275 / Y: 43.561131


3 Octobre 2015

Altitude calculée de l'eau : **non déterminé**

Nature de l'inondation : **Débordement de cours d'eau**


Nature du repère : **Laisse d'inondation**

Commentaires : Hauteur d'eau relevée dans le cadre de l'étude d'Ingerop sur le quartier de Garibondy

GÉNÉRAL

Code : CER_PHE06_R_1031_01 **Date de mise à jour** : 29/09/2021

Auteur : ATM



MARQUE

Maximum de l'inondation : Non renseigné

Visibilité : Non renseigné **État du repère** : Non renseigné

Pérennité : Non renseigné **Repère calculé** : Non renseigné

PHEC : Non renseigné

SOURCE DE REPÉRAGE : VISITE TERRAIN SCP - 12/12/2015

Type de repérage : Campagne de terrain post-inondation

RELEVÉ PHE - 05/01/2017

Méthode : Non renseigné

Commentaires sur le nivellement : Accès indisponible à la date du relevé du 5 janvier 2017 - propriété privée

Différence entre le niveau d'eau et la référence (en m) : 0.640 m