Commune : **LE CANNET**

CHEMIN DE GARIBONDY

Commentaires : Cours d'eau : LA PETITE FRAYERE

1 Repère(s) sur le site

GÉNÉRAL

Unité de gestion : Méditerranée Est
Code : CER_PHE06_S_1025 **Date de mise à jour :** 10/01/2017
Auteur : ATM

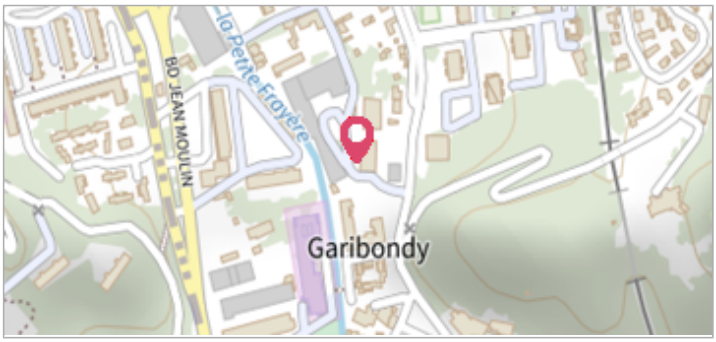


Photo PHE - Auteur : ATM

GÉOLOCALISATION

Coordonnées WGS84 : X: 6.96740780 / Y: 43.56511310
Coordonnées RGF93 (Lambert 93) X: 1020503.97 / Y: 6282058.85
Coordonnées RGF93 (ETRS89) : X: 6.9674078 / Y: 43.5651131

3 Octobre 2015

Altitude calculée de l'eau : **15.81 m**

Nature de l'inondation : **Débordement de cours d'eau**

Nature du repère : **Laisse d'inondation**

Commentaires : Hauteur d'eau relevée dans le cadre de l'étude d'Ingérop sur le quartier de Garibondy

GÉNÉRAL

Code : CER_PHE06_R_1025_01 **Date de mise à jour :** 04/12/2019
Auteur : ATM


Photo PHE - Auteur : ATM

MARQUE

Maximum de l'inondation : Non renseigné
Visibilité : Non renseigné **État du repère :** Non renseigné
Pérennité : Non renseigné **Repère calculé :** Non renseigné
PHEC : Non renseigné

SOURCE DE REPÉRAGE : VISITE TERRAIN SCP - 16/12/2015

Type de repérage : Campagne de terrain post-inondation

RELEVÉ PHE - 05/01/2017

Méthode : Non renseigné
Référence nivelée : Autre type de référence
Description référence du repère : sol
Système altimétrique : NGF IGN 1969 (système normal)
Altitude de la référence (en m) : 14.360 m
Différence entre le niveau d'eau et la référence (en m) : 1.450 m
Altitude calculée de l'eau (en m) : 15.81 m