Commune : **LE CANNET**

CHEMIN SAINT JEAN - Portail

Commentaires : Cours d'eau : AVEN DU QUARTIER DE L'AUBAREDE

1 Repère(s) sur le site

GÉNÉRAL

Unité de gestion : Méditerranée Est
Code : CER_PHE06_S_1016 **Date de mise à jour :** 09/01/2017
Auteur : ATM

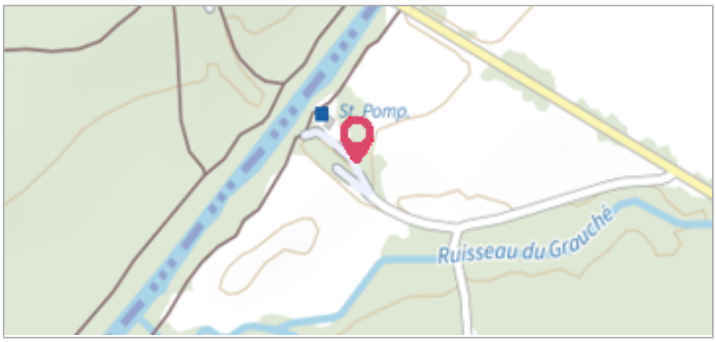


Photo PHE - Auteur : ATM

GÉOLOCALISATION

Coordonnées WGS84 : X: 6.98063286 / Y: 43.57153690
Coordonnées RGF93 (Lambert 93) X: 1021535.47 / Y: 6282825.67
Coordonnées RGF93 (ETRS89) : X: 6.9806329 / Y: 43.5715369

3 Octobre 2015

Altitude calculée de l'eau : **70.16 m**

Nature de l'inondation : **Débordement de cours d'eau**

Nature du repère : **Laisse d'inondation**

Commentaires : Montée des eaux liée à des feuilles logées en avant de la bouche d'évacuation

GÉNÉRAL

Code : CER_PHE06_R_1016_01 **Date de mise à jour :** 04/12/2019
Auteur : ATM


Photo PHE -Auteur : ATM

MARQUE

Maximum de l'inondation : Non renseigné
Visibilité : Non renseigné **État du repère :** Non renseigné
Pérennité : Non renseigné **Repère calculé :** Non renseigné
PHEC : Non renseigné

SOURCE DE REPÉRAGE : VISITE TERRAIN SCP - 19/05/2016

Type de repérage : Campagne de terrain post-inondation

RELEVÉ PHE - 05/01/2017

Méthode : Non renseigné
Référence nivelée : Autre type de référence
Description référence du repère : sol
Système altimétrique : NGF IGN 1969 (système normal)
Altitude de la référence (en m) : 70.120 m
Différence entre le niveau d'eau et la référence (en m) : 0.040 m
Altitude calculée de l'eau (en m) : 70.16