

Commune : **NEMOURS**Rivière : **Le Loing**

## Eglise Saint-Jean Baptiste

**Commentaires :** marque gravée sur le pilier droit sous le porche d'entrée de l'église

**3**

Repère(s) sur le site

### GÉNÉRAL

**Unité de gestion :** Seine moyenne-Yonne-Loing

**Code :** WEB\_S\_201612263205

**Date de mise à jour :** 27/06/2019

**Auteur :** carine91


Pilier droit du porche de l'église St-Jean-Baptiste de Nemours

### GÉOLOCALISATION

**Coordonnées WGS84 :** X: 2.69629220 / Y: 48.26712200

**Coordonnées RGF93 (Lambert 93) :** X: 677463.83 / Y: 6796352.81

**Coordonnées RGF93 (ETRS89) :** X: 2.6962922 / Y: 48.267122

**Code Hydro:** F4--0200

**Rive de référence:** Gauche

**1<sup>er</sup> Juin 2016**
**Nature de l'inondation :** Débordement de cours d'eau

**Altitude calculée de l'eau :** 61.456 m

**Nature du repère :** Marque peinture ou encre

### GÉNÉRAL

**Code :** WEB\_R\_201804270955

**Date de mise à jour :** 27/06/2019

**Auteur :** SPC SMYL

### MARQUE

**Texte :** 2016

**Maximum de l'inondation :** Oui

**Visibilité :** Oui

**État du repère :** Disparu

**Pérennité :** Non renseigné


Vue de la marque

### NIVELLEMENT DRIEE - 07/09/2016

**Méthode :** Méthode combinée

**Organisme :** SPC Seine moyenne - Yonne - Loing


**Référence nivelée :** Autre type de référence

**Description référence du repère :** Au pied du pilier droit

**Altitude de la référence (en m) :** 60.374 m

**Différence entre le niveau d'eau et la référence (en m) :** 1.082 m

**Altitude calculée de l'eau (en m) :** 61.456



Commune : **NEMOURS**

Rivière : **Le Loing**



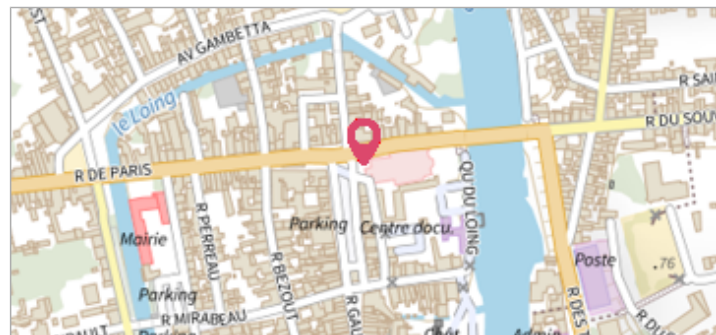
**Eglise Saint-Jean Baptiste**

**Commentaires** : marque gravée sur le pilier droit sous le porche d'entrée de l'église

**3** Repère(s) sur le site


**GÉNÉRAL**

**Unité de gestion** : Seine moyenne-Yonne-Loing  
**Code** : WEB\_S\_201612263205      **Date de mise à jour** : 27/06/2019  
**Auteur** : carine91



**GÉOLOCALISATION**

**Coordonnées WGS84** : X: 2.69629220 / Y: 48.26712200  
**Coordonnées RGF93 (Lambert 93)** X: 677463.83 / Y: 6796352.81  
**Coordonnées RGF93 (ETRS89)** : X: 2.6962922 / Y: 48.267122  
**Code Hydro**: F4--0200      **Rive de référence**: Gauche



**20 Janvier 1910**  
Nature de l'inondation : **Débordement de cours d'eau**

Altitude calculée de l'eau : **61.29 m**  
Nature du repère : **Marque gravée**

**Commentaires** : indiqué par des riverains lors de repérages pendant la crue de mai 2015

**GÉNÉRAL**

**Code** : WEB\_R\_201612260529      **Date de mise à jour** : 27/06/2019  
**Auteur** : SPC SMYL

Repère de 1910 gravé dans le pilier droit sous le porche d'entrée de l'église

Pilier droit du porche de l'église St-Jean-Baptiste de Nemours

**MARQUE**

**Texte** : 20 janvier 1910  
**Visibilité** : Oui      **État du repère** : Bon  
**Pérennité** : Longue

**NIVELLEMENT DRIEE - 07/09/2016**

**Méthode** : Méthode combinée  
**Organisme** : SPC Seine moyenne - Yonne - Loing  
**Référence nivelée** : Autre type de référence  
**Description référence du repère** : Au sol au pied du pilier droit  
**Système altimétrique** : NGF IGN 1969 (système normal)  
**Altitude de la référence (en m)** : 60.374 m  
**Différence entre le niveau d'eau et la référence (en m)** : 0.916 m  
**Altitude calculée de l'eau (en m)** : 61.29

Commune : **NEMOURS**Rivière : **Le Loing**

## Eglise Saint-Jean Baptiste

**Commentaires :** marque gravée sur le pilier droit sous le porche d'entrée de l'église
**3**

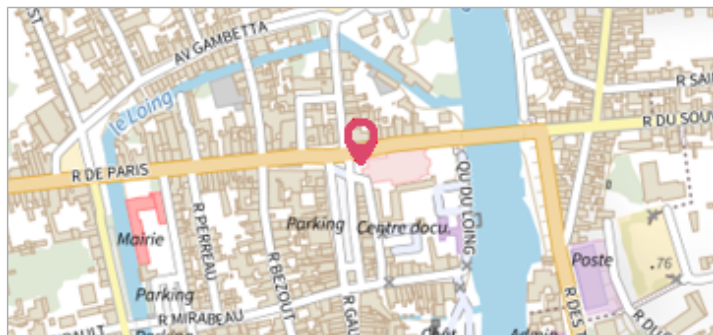
Repère(s) sur le site

### GÉNÉRAL

**Unité de gestion :** Seine moyenne-Yonne-Loing

**Code :** WEB\_S\_201612263205

**Date de mise à jour :** 27/06/2019

**Auteur :** carine91


Pilier droit du porche de l'église St-Jean-Baptiste de Nemours

### GÉOLOCALISATION

**Coordonnées WGS84 :** X: 2.69629220 / Y: 48.26712200

**Coordonnées RGF93 (Lambert 93) :** X: 677463.83 / Y: 6796352.81

**Coordonnées RGF93 (ETRS89) :** X: 2.6962922 / Y: 48.267122

**Code Hydro:** F4--0200

**Rive de référence:** Gauche
**1<sup>er</sup> Juin 2016**Nature de l'inondation : **Débordement de cours d'eau**Altitude calculée de l'eau : **non déterminé**Nature du repère : **Marque peinture ou encre**
**Commentaires :** Marque au feutre sur le deuxième pilier gauche de la nef (évident depuis l'entrée dans l'église)

### GÉNÉRAL

**Code :** WEB\_R\_201906274134

**Date de mise à jour :**
**Auteur :** F. Pasquet

**27/06/2019**


Vue de la situation de la marque

### MARQUE

**Texte :** 2016

**Maximum de l'inondation :** Oui

**Visibilité :** Oui

**État du repère :** Bon

**Pérennité :** Moyenne

**Repère calculé :** Non

**PHEC :** Oui

**SOURCE DE REPÉRAGE : VISITE DE TERRAIN SPC SMYL - 26/06/2019**
**Type de repérage :** Autre

**Organisme :** SPC Seine moyenne - Yonne - Loing

### ESTIMATION - 27/06/2019

**Méthode :** Autre

**Organisme :** SPC Seine moyenne - Yonne - Loing

**Commentaires sur le nivellement :** Estimation à l'oeil

**Référence nivelée :** Marque d'inondation

**Description référence du repère :** Sol de l'église au pied du deuxième pilier gauche de la nef

**Différence entre le niveau d'eau et la référence (en m) :** 1.000 m