
Commune : **SAINT-LEU-D'ESSERENT**

Rivière : **L' Oise**

**Ecluse de Creil à St Leu D'Esserent**

**3** Repère(s) sur le site

**GÉNÉRAL**

**Unité de gestion :** Bassins du Nord

**Code :** SPCOA-41 **Date de mise à jour :** 23/06/2021

**Auteur :** SPC OA



**GÉOLOCALISATION**

**Coordonnées WGS84 :** X: 2.45180598 / Y: 49.24362420


**Coordonnées RGF93 (Lambert 93) :** X: 660076.1 / Y: 6905021.88

**Coordonnées RGF93 (ETRS89) :** X: 2.451806 / Y: 49.2436242

**Code Hydro:** H---0100 **Rive de référence:**



Site de l'écluse de Creil à St Leu d'Esserent


**29 Décembre 1993**

Nature de l'inondation : **Débordement de cours d'eau**

Nature du repère : **Plaque**

**Commentaires :** Repère de décembre 1993

**GÉNÉRAL**

**Code :** SPCOA-41-1 **Date de mise à jour :** 09/07/2021

**Auteur :** SPC OA




plaque 1993 à 6.06 m

**MARQUE**

**Texte :** 1993

**Visibilité :** Oui **État du repère :** Bon

**Pérennité :** Longue


Commune : **SAINT-LEU-D'ESSERENT**

Rivière : **L' Oise**

**Ecluse de Creil à St Leu D'Esserent**

**3** Repère(s) sur le site

**GÉNÉRAL**

**Unité de gestion :** Bassins du Nord

**Code :** SPCOA-41 **Date de mise à jour :** 23/06/2021

**Auteur :** SPC OA



**GÉOLOCALISATION**

**Coordonnées WGS84 :** X: 2.45180598 / Y: 49.24362420


**Coordonnées RGF93 (Lambert 93) :** X: 660076.1 / Y: 6905021.88

**Coordonnées RGF93 (ETRS89) :** X: 2.451806 / Y: 49.2436242

**Code Hydro:** H---0100 **Rive de référence:**



Site de l'écluse de Creil à St Leu d'Esserent


**30 Mars 2001**

Nature de l'inondation : **Débordement de cours d'eau**

Nature du repère : **Plaque**

**Commentaires :** Plaque 2001 à 5.99 m

**GÉNÉRAL**

**Code :** SPCOA-41-3 **Date de mise à jour :** 23/06/2021

**Auteur :** SPC OA




plaque 2001 à 5.99 m

**MARQUE**

**Texte :** 2001

**Visibilité :** Oui **État du repère :** Bon

**Pérennité :** Longue


Commune : **SAINT-LEU-D'ESSERENT**

Rivière : **L' Oise**

**Ecluse de Creil à St Leu D'Esserent**

**3** Repère(s) sur le site

**GÉNÉRAL**

**Unité de gestion :** Bassins du Nord

**Code :** SPCOA-41 **Date de mise à jour :** 23/06/2021

**Auteur :** SPC OA



Site de l'écluse de Creil à St Leu d'Esserent

**GÉOLOCALISATION**

**Coordonnées WGS84 :** X: 2.45180598 / Y: 49.24362420

**Coordonnées RGF93 (Lambert 93) :** X: 660076.1 / Y: 6905021.88

**Coordonnées RGF93 (ETRS89) :** X: 2.451806 / Y: 49.2436242

**Code Hydro:** H---0100 **Rive de référence:**


**5 Février 1995**

Nature de l'inondation : **Débordement de cours d'eau**

Nature du repère : **Plaque**

**Commentaires :** Plaque 1995

**GÉNÉRAL**

**Code :** SPCOA-41-2 **Date de mise à jour :** 09/07/2021

**Auteur :** SPC OA



plaque 1995 à 6.28 m

**MARQUE**

**Texte :** 1995

**Visibilité :** Oui **État du repère :** Bon

**Pérennité :** Longue