	Commune : <b>MARIGNIER</b>	Rivière : <b>Le Giffre</b>
	<b>RD 6, sur le Vieux pont</b>	
Commentaires : Le Giffre		<b>2</b> Repère(s) sur le site

**GÉNÉRAL**

---

Unité de gestion : Alpes du Nord  
 Code : SM3A\_S\_027 Date de mise à jour : 14/12/2016  
 Auteur : SM3A




**GÉOLOCALISATION**

---

Coordonnées WGS84 : X: 6.50694070 / Y: 46.09396000  
 Coordonnées RGF93 (Lambert 93) X: 970860 / Y: 6560923.97  
 Coordonnées RGF93 (ETRS89) : X: 6.5069407 / Y: 46.09396  
 Code Hydro: V01-0400 Rive de référence:



	<b>22 Septembre 1968</b> Nature de l'inondation : <b>Débordement de cours d'eau</b>	Nature du repère : <b>Repère normalisé (décret n°2005-233)</b>

**GÉNÉRAL**

---


Code : SM3A\_R\_031 Date de mise à jour : 29/06/2020  
 Auteur : SM3A



**MARQUE**

---

Texte : 22 septembre 1968 - Le Giffre - PHEC  
 Maximum de l'inondation : Oui  
 Visibilité : Oui État du repère : Bon  
 Pérennité : Longue

	Commune : <b>MARIGNIER</b>	Rivière : <b>Le Giffre</b>
	<b>RD 6, sur le Vieux pont</b>	
Commentaires : Le Giffre		<b>2</b> Repère(s) sur le site

**GÉNÉRAL**

---


Unité de gestion : Alpes du Nord  
 Code : SM3A\_S\_027 Date de mise à jour : 14/12/2016  
 Auteur : SM3A




**GÉOLOCALISATION**

---

Coordonnées WGS84 : X: 6.50694070 / Y: 46.09396000  
 Coordonnées RGF93 (Lambert 93) X: 970860 / Y: 6560923.97  
 Coordonnées RGF93 (ETRS89) : X: 6.5069407 / Y: 46.09396  
 Code Hydro: V01-0400 Rive de référence:



	<b>1<sup>er</sup> Mai 2015</b> Nature de l'inondation : <b>Débordement de cours d'eau</b>	Nature du repère : <b>Repère normalisé (décret n°2005-233)</b>
	Commentaires : Le Giffre	

**GÉNÉRAL**

---

Code : SM3A\_R\_076 Date de mise à jour : 29/06/2020  
 Auteur : SM3A



**MARQUE**

---

Texte : 01 mai 2015 - Le Giffre - PHEC  
 Maximum de l'inondation : Oui  
 Visibilité : Oui État du repère : Bon  
 Pérennité : Longue Repère calculé : Oui  
 PHEC : Oui