

Commune : **PONS**Rivière : **La Seugne****17 rue de la Glacière, Marjolance****Commentaires** : Référence cadastrale : AI582, Support : Mur de maison**3**

Repère(s) sur le site

GÉNÉRAL**Unité de gestion** : Vienne-Charente-Atlantique**Code** : EPC_S_17283AI0582**Date de mise à jour** : 16/12/2016**Auteur** : EPTB Charente


Vue de situation

GÉOLOCALISATION**Coordonnées WGS84** : X: -0.54690450 / Y: 45.56946500**Coordonnées RGF93 (Lambert 93)** X: 423440 / Y: 6502874.96**Coordonnées RGF93 (ETRS89)** : X: -0.5469045 / Y: 45.569465**Code Hydro**: R5--0250**Rive de référence**: Non renseigné**Avril 1986**Nature de l'inondation : **Débordement de cours d'eau**Altitude calculée de l'eau : **14.93 m**Nature du repère : **Plaque****Commentaires** : Macaron type décret**GÉNÉRAL****Code** : EPC_R_17283AI0582_1**Date de mise à jour** :**Auteur** : EPTB Charente

19/02/2018

MARQUE**Maximum de l'inondation** : Oui**Visibilité** : Oui**État du repère** : Bon**Pérennité** : Non renseigné**Repère calculé** : Non**PHEC** : Oui**SOURCE DE REPÉRAGE : PROGRAMME DE RECENSEMENT ET DE POSE DE REPÈRES DE CRUES DE L'EPTB CHARENTE - 2014-2016 -****Type de repérage** : Source bibliographique**Organisme** : Institution interdépartementale pour l'aménagement du fleuve Charente et de ses affluents**NIVELLEMENT ORIGINEL - 01/01/2014****Méthode** : Inconnue**Commentaires sur le nivellement** : Hauteur sur le sol 92 cm environ**Référence nivelée** : Marque d'inondation**Système altimétrique** : NGF IGN 1969 (système normal)**Altitude de la référence (en m)** : 14.930 m**Altitude calculée de l'eau (en m)** : 14.93

Vue détaillée

	Commune : PONS	Rivière : La Seugne
17 rue de la Glacière, Marjolance		
Commentaires : Référence cadastrale : AI582, Support : Mur de maison		3 Repère(s) sur le site

GÉNÉRAL

Unité de gestion : Vienne-Charente-Atlantique

Code : EPC_S_17283AI0582

Date de mise à jour : 16/12/2016

Auteur : EPTB Charente



Vue de situation

GÉOLOCALISATION

Coordonnées WGS84 : X: -0.54690450 / Y: 45.56946500

Coordonnées RGF93 (Lambert 93) X: 423440 / Y: 6502874.96

Coordonnées RGF93 (ETRS89) : X: -0.5469045 / Y: 45.569465

Code Hydro: R5--0250

Rive de référence: Non renseigné



1986

Nature de l'inondation : **Débordement de cours d'eau**

Altitude calculée de l'eau : **14.93 m**

Nature du repère : **Marque gravée**

GÉNÉRAL

Code : EPC_R_17283AI0582_2

Date de mise à jour :

Auteur : EPTB Charente

19/02/2018



Vue détaillée

MARQUE

Maximum de l'inondation : Oui

Visibilité : Oui

État du repère : Moyen

Pérennité : Non renseigné

Repère calculé : Non

PHEC : Non renseigné

SOURCE DE REPÉRAGE : PROGRAMME DE RECENSEMENT ET DE POSE DE REPÈRES DE CRUES DE L'EPTB CHARENTE - 2014-2016 -

Type de repérage : Source bibliographique

Organisme : Institution interdépartementale pour l'aménagement du fleuve Charente et de ses affluents

NIVELLEMENT ORIGINEL - 01/01/2014


Méthode : Inconnue

Référence nivelée : Marque d'inondation

Système altimétrique : NGF IGN 1969 (système normal)

Altitude de la référence (en m) : 14.930 m

Altitude calculée de l'eau (en m) : 14.93


	Commune : PONS	Rivière : La Seugne
17 rue de la Glacière, Marjolance		
Commentaires : Référence cadastrale : AI582, Support : Mur de maison	3 Repère(s) sur le site	

GÉNÉRAL
Unité de gestion : Vienne-Charente-Atlantique Code : EPC_S_17283AI0582 Date de mise à jour : 16/12/2016 Auteur : EPTB Charente



GÉOLOCALISATION
Coordonnées WGS84 : X: -0.54690450 / Y: 45.56946500 Coordonnées RGF93 (Lambert 93) : X: 423440 / Y: 6502874.96 Coordonnées RGF93 (ETRS89) : X: -0.5469045 / Y: 45.569465 Code Hydro: R5--0250 Rive de référence: Non renseigné



	1945	Altitude calculée de l'eau : 14.69 m
Nature de l'inondation : Débordement de cours d'eau		Nature du repère : Marque gravée

GÉNÉRAL
Code : EPC_R_17283AI0582_3 Date de mise à jour : 24/04/2018 Auteur : EPTB Charente



MARQUE
Maximum de l'inondation : Oui Visibilité : Oui État du repère : Moyen Pérennité : Non renseigné Repère calculé : Non PHEC : Non renseigné

SOURCE DE REPÉRAGE : PROGRAMME DE RECENSEMENT ET DE POSE DE REPÈRES DE CRUES DE L'EPTB CHARENTE - 2014-2016 -
Type de repérage : Source bibliographique Organisme : Institution interdépartementale pour l'aménagement du fleuve Charente et de ses affluents

NIVELLEMENT ORIGINEL - 01/01/2014
Méthode : Inconnue Référence nivelée : Marque d'inondation Système altimétrique : NGF IGN 1969 (système normal) Altitude de la référence (en m) : 14.690 m Altitude calculée de l'eau (en m) : 14.69