

Commune : **LES GONDS**Rivière : **La Charente****8 rue du Marais de l'Anglade****Commentaires** : Référence cadastrale : AH468, Support : Pilier de mur de clôture**3** Repère(s) sur le site**GÉNÉRAL****Unité de gestion** : Vienne-Charente-Atlantique**Code** : EPC\_S\_17179AH0468**Date de mise à jour** : 16/12/2016**Auteur** : EPTB Charente


Vue de situation

**GÉOLOCALISATION****Coordonnées WGS84** : X: -0.59428790 / Y: 45.69474300**Coordonnées RGF93 (Lambert 93)** : X: 420381 / Y: 6516939.97**Coordonnées RGF93 (ETRS89)** : X: -0.5942879 / Y: 45.694743**Code Hydro**: R---0000**Rive de référence**: Non renseigné**Décembre 1982**Nature de l'inondation : **Débordement de cours d'eau**Altitude calculée de l'eau : **7.51 m**Nature du repère : **Marque gravée****GÉNÉRAL****Code** : EPC\_R\_17179AH0468\_1**Date de mise à jour** :**Auteur** : EPTB Charente

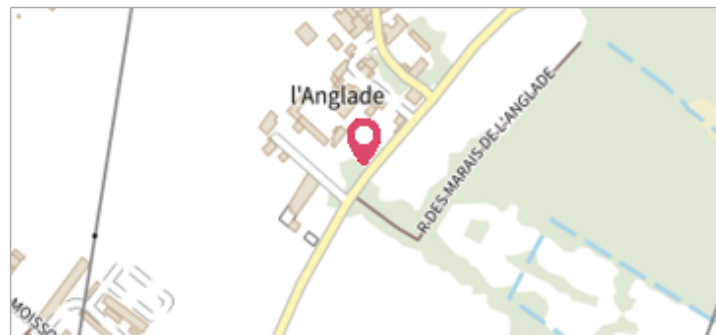
27/02/2020

**MARQUE****Maximum de l'inondation** : Oui**Visibilité** : Oui**État du repère** : Moyen**Pérennité** : Non renseigné**Repère calculé** : Non**PHEC** : Non renseigné**SOURCE DE REPÉRAGE : PROGRAMME DE RECENSEMENT ET DE POSE DE REPÈRES DE CRUES DE L'EPTB CHARENTE - 2014-2016 -****Type de repérage** : Source bibliographique**Organisme** : Institution interdépartementale pour l'aménagement du fleuve Charente et de ses affluents**NIVELLEMENT ORIGINEL - 01/01/2014****Méthode** : GPS**Commentaires sur le nivellement** : Hauteur sur le sol 147 cm environ**Référence nivelée** : Marque d'inondation**Système altimétrique** : NGF IGN 1969 (système normal)**Altitude de la référence (en m)** : 7.510 m**Altitude calculée de l'eau (en m)** : 7.51

Vue détaillée


	Commune : <b>LES GONDS</b>	Rivière : <b>La Charente</b>
<b>8 rue du Marais de l'Anglade</b>		
<b>Commentaires</b> : Référence cadastrale : AH468, Support : Pilier de mur de clôture	<b>3</b> Repère(s) sur le site	

<b>GÉNÉRAL</b>
<b>Unité de gestion</b> : Vienne-Charente-Atlantique <b>Code</b> : EPC_S_17179AH0468 <b>Date de mise à jour</b> : 16/12/2016 <b>Auteur</b> : EPTB Charente



<b>GÉOLOCALISATION</b>
<b>Coordonnées WGS84</b> : X: -0.59428790 / Y: 45.69474300 <b>Coordonnées RGF93 (Lambert 93)</b> X: 420381 / Y: 6516939.97 <b>Coordonnées RGF93 (ETRS89)</b> : X: -0.5942879 / Y: 45.694743 <b>Code Hydro</b> : R---0000 <b>Rive de référence</b> : Non renseigné



	<b>1904</b>	Altitude calculée de l'eau : <b>7.35 m</b>
Nature de l'inondation : <b>Débordement de cours d'eau</b>		Nature du repère : <b>Marque gravée</b>


<b>GÉNÉRAL</b>
<b>Code</b> : EPC_R_17179AH0468_2 <b>Date de mise à jour</b> : 27/02/2020 <b>Auteur</b> : EPTB Charente



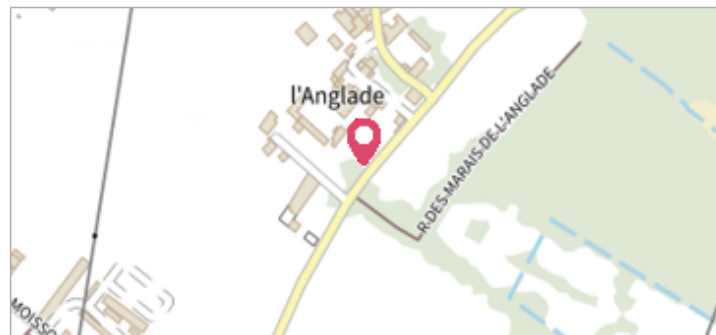
<b>MARQUE</b>
<b>Maximum de l'inondation</b> : Oui <b>Visibilité</b> : Oui <b>État du repère</b> : Bon <b>Pérennité</b> : Non renseigné <b>Repère calculé</b> : Non <b>PHEC</b> : Non renseigné

<b>SOURCE DE REPÉRAGE : PROGRAMME DE RECENSEMENT ET DE POSE DE REPÈRES DE CRUES DE L'EPTB CHARENTE - 2014-2016 -</b>
<b>Type de repérage</b> : Source bibliographique <b>Organisme</b> : Institution interdépartementale pour l'aménagement du fleuve Charente et de ses affluents

<b>NIVELLEMENT ORIGINEL - 01/01/2014</b>
<b>Méthode</b> : GPS <b>Référence nivelée</b> : Marque d'inondation <b>Système altimétrique</b> : NGF IGN 1969 (système normal) <b>Altitude de la référence (en m)</b> : 7.350 m <b>Altitude calculée de l'eau (en m)</b> : 7.35


	Commune : <b>LES GONDS</b>	Rivière : <b>La Charente</b>
<b>8 rue du Marais de l'Anglade</b>		
<b>Commentaires :</b> Référence cadastrale : AH468, Support : Pilier de mur de clôture	<b>3</b> Repère(s) sur le site	

<b>GÉNÉRAL</b>
<b>Unité de gestion :</b> Vienne-Charente-Atlantique <b>Code :</b> EPC_S_17179AH0468 <b>Date de mise à jour :</b> 16/12/2016 <b>Auteur :</b> EPTB Charente



<b>GÉOLOCALISATION</b>
<b>Coordonnées WGS84 :</b> X: -0.59428790 / Y: 45.69474300 <b>Coordonnées RGF93 (Lambert 93) :</b> X: 420381 / Y: 6516939.97 <b>Coordonnées RGF93 (ETRS89) :</b> X: -0.5942879 / Y: 45.694743 <b>Code Hydro:</b> R---0000 <b>Rive de référence:</b> Non renseigné



	<b>1961</b>	Altitude calculée de l'eau : <b>7.03 m</b>
Nature de l'inondation : <b>Débordement de cours d'eau</b>		Nature du repère : <b>Marque gravée</b>

<b>GÉNÉRAL</b>
<b>Code :</b> EPC_R_17179AH0468_3 <b>Date de mise à jour :</b> 27/02/2020 <b>Auteur :</b> EPTB Charente



<b>MARQUE</b>
<b>Maximum de l'inondation :</b> Oui <b>Visibilité :</b> Oui <b>État du repère :</b> Moyen <b>Pérennité :</b> Non renseigné <b>Repère calculé :</b> Non <b>PHEC :</b> Non renseigné

<b>SOURCE DE REPÉRAGE : PROGRAMME DE RECENSEMENT ET DE POSE DE REPÈRES DE CRUES DE L'EPTB CHARENTE - 2014-2016 -</b>
<b>Type de repérage :</b> Source bibliographique <b>Organisme :</b> Institution interdépartementale pour l'aménagement du fleuve Charente et de ses affluents

<b>NIVELLEMENT ORIGINEL - 01/01/2014</b>
<b>Méthode :</b> GPS <b>Référence nivelée :</b> Marque d'inondation <b>Système altimétrique :</b> NGF IGN 1969 (système normal) <b>Altitude de la référence (en m) :</b> 7.030 m <b>Altitude calculée de l'eau (en m) :</b> 7.03