	Commune : DOMPIERRE-SUR-CHARENTE	Rivière : La Charente
5 rue Goulbenèze, Bas-Bourg		
Commentaires : Référence cadastrale : AH83, Support : Mur de la brocante	4 Repère(s) sur le site	

GÉNÉRAL

Unité de gestion : Vienne-Charente-Atlantique

Code : EPC_S_17141AH0083

Date de mise à jour : 16/12/2016

Auteur : EPTB Charente



Vue de situation

GÉOLOCALISATION


Coordonnées WGS84 : X: -0.48564240 / Y: 45.69789700

Coordonnées RGF93 (Lambert 93) : X: 428843 / Y: 6516910.96

Coordonnées RGF93 (ETRS89) : X: -0.4856424 / Y: 45.697897

Code Hydro: R---0000

Rive de référence: Non renseigné

	1994	Altitude calculée de l'eau : 7.67 m
Nature de l'inondation : Débordement de cours d'eau		Nature du repère : Marque gravée

GÉNÉRAL

Code : EPC_R_17141AH0083_1

Date de mise à jour :

Auteur : EPTB Charente

16/02/2018

MARQUE

Maximum de l'inondation : Oui

Visibilité : Oui

État du repère : Moyen

Pérennité : Non renseigné

Repère calculé : Non

PHEC : Non renseigné

SOURCE DE REPÉRAGE : PROGRAMME DE RECENSEMENT ET DE POSE DE REPÈRES DE CRUES DE L'EPTB CHARENTE - 2014-2016 -

Type de repérage : Source bibliographique

Organisme : Institution interdépartementale pour l'aménagement du fleuve Charente et de ses affluents

NIVELLEMENT ORIGINEL - 01/01/2014

Méthode : Inconnue

Commentaires sur le nivellement : Hauteur sur le sol 186 cm environ

Référence nivelée : Marque d'inondation

Système altimétrique : NGF IGN 1969 (système normal)

Altitude de la référence (en m) : 7.670 m

Altitude calculée de l'eau (en m) : 7.67

Commune : **DOMPIERRE-SUR-CHARENTE**Rivière : **La Charente****5 rue Goulbenèze, Bas-Bourg****Commentaires :** Référence cadastrale : AH83, Support : Mur de la brocante**4**

Repère(s) sur le site

GÉNÉRAL**Unité de gestion :** Vienne-Charente-Atlantique**Code :** EPC_S_17141AH0083**Date de mise à jour :** 16/12/2016**Auteur :** EPTB Charente


Vue de situation

GÉOLOCALISATION**Coordonnées WGS84 :** X: -0.48564240 / Y: 45.69789700**Coordonnées RGF93 (Lambert 93) :** X: 428843 / Y: 6516910.96**Coordonnées RGF93 (ETRS89) :** X: -0.4856424 / Y: 45.697897**Code Hydro:** R---0000**Rive de référence:** Non renseigné**1904**Nature de l'inondation : **Débordement de cours d'eau**Altitude calculée de l'eau : **7.63 m**Nature du repère : **Marque gravée****GÉNÉRAL****Code :** EPC_R_17141AH0083_2**Date de mise à jour :****Auteur :** EPTB Charente

24/04/2018

MARQUE**Maximum de l'inondation :** Oui**Visibilité :** Oui**État du repère :** Bon**Pérennité :** Non renseigné**Repère calculé :** Non**PHEC :** Non renseigné**SOURCE DE REPÉRAGE : PROGRAMME DE RECENSEMENT ET DE POSE DE REPÈRES DE CRUES DE L'EPTB CHARENTE - 2014-2016 -****Type de repérage :** Source bibliographique**Organisme :** Institution interdépartementale pour l'aménagement du fleuve Charente et de ses affluents**NIVELLEMENT ORIGINEL - 01/01/2014****Méthode :** Inconnue**Référence nivelée :** Marque d'inondation**Système altimétrique :** NGF IGN 1969 (système normal)**Altitude de la référence (en m) :** 7.630 m**Altitude calculée de l'eau (en m) :** 7.63

Vue détaillée

	Commune : DOMPIERRE-SUR-CHARENTE	Rivière : La Charente
5 rue Goulbenèze, Bas-Bourg		
Commentaires : Référence cadastrale : AH83, Support : Mur de la brocante		4 Repère(s) sur le site

GÉNÉRAL

Unité de gestion : Vienne-Charente-Atlantique

Code : EPC_S_17141AH0083

Date de mise à jour : 16/12/2016

Auteur : EPTB Charente



Vue de situation

GÉOLOCALISATION


Coordonnées WGS84 : X: -0.48564240 / Y: 45.69789700

Coordonnées RGF93 (Lambert 93) X: 428843 / Y: 6516910.96

Coordonnées RGF93 (ETRS89) : X: -0.4856424 / Y: 45.697897

Code Hydro: R---0000

Rive de référence: Non renseigné

	1962	Altitude calculée de l'eau : 6.99 m
Nature de l'inondation : Débordement de cours d'eau		Nature du repère : Marque gravée

GÉNÉRAL

Code : EPC_R_17141AH0083_4

Date de mise à jour :

Auteur : EPTB Charente

16/02/2018

MARQUE

Maximum de l'inondation : Oui

Visibilité : Oui

État du repère : Non renseigné

Pérennité : Non renseigné

Repère calculé : Non

PHEC : Non renseigné

SOURCE DE REPÉRAGE : PROGRAMME DE RECENSEMENT ET DE POSE DE REPÈRES DE CRUES DE L'EPTB CHARENTE - 2014-2016 -

Type de repérage : Source bibliographique

Organisme : Institution interdépartementale pour l'aménagement du fleuve Charente et de ses affluents

NIVELLEMENT ORIGINEL - 01/01/2014


Méthode : Inconnue

Référence nivelée : Marque d'inondation

Système altimétrique : NGF IGN 1969 (système normal)

Altitude de la référence (en m) : 6.990 m

Altitude calculée de l'eau (en m) : 6.99

	Commune : DOMPIERRE-SUR-CHARENTE	Rivière : La Charente
	5 rue Goulbenèze, Bas-Bourg	

Commentaires : Référence cadastrale : AH83, Support : Mur de la brocante

4 Repère(s) sur le site

GÉNÉRAL

Unité de gestion : Vienne-Charente-Atlantique

Code : EPC_S_17141AH0083 **Date de mise à jour :** 16/12/2016

Auteur : EPTB Charente



GÉOLOCALISATION


Coordonnées WGS84 : X: -0.48564240 / Y: 45.69789700

Coordonnées RGF93 (Lambert 93) : X: 428843 / Y: 6516910.96

Coordonnées RGF93 (ETRS89) : X: -0.4856424 / Y: 45.697897

Code Hydro: R---0000 **Rive de référence:** Non renseigné



	Date inconnue ou approximative	Altitude calculée de l'eau : 7.46 m
	Nature de l'inondation : Débordement de cours d'eau	Nature du repère : Marque gravée

GÉNÉRAL

Code : EPC_R_17141AH0083_3 **Date de mise à jour :** 24/07/2025

Auteur : EPTB Charente

MARQUE

Texte : Événement non identifié

Maximum de l'inondation : Oui

Visibilité : Oui **État du repère :** Non renseigné

Pérennité : Non renseigné **Repère calculé :** Non

PHEC : Non renseigné

SOURCE DE REPÉRAGE : PROGRAMME DE RECENSEMENT ET DE POSE DE REPÈRES DE CRUES DE L'EPTB CHARENTE - 2014-2016 -

Type de repérage : Source bibliographique

Organisme : Institution interdépartementale pour l'aménagement du fleuve Charente et de ses affluents

NIVELLEMENT ORIGINEL - 01/01/2014

Méthode : Inconnue

Référence nivelée : Marque d'inondation

Système altimétrique : NGF IGN 1969 (système normal)

Altitude de la référence (en m) : 7.460 m

Altitude calculée de l'eau (en m) : 7.46