

Commune : **CHANIERES** | Rivière : **La Charente**

Chemin du Logis

Commentaires : Référence cadastrale : AZ166, Support : Mur de clôture

4 Repère(s) sur le site

GÉNÉRAL

Unité de gestion : Vienne-Charente-Atlantique
Code : EPC_S_17086AZ0166 **Date de mise à jour :** 16/12/2016
Auteur : EPTB Charente



Vue de situation

GÉOLOCALISATION

Coordonnées WGS84 : X: -0.55824610 / Y: 45.71573700
Coordonnées RGF93 (Lambert 93) X: 423288 / Y: 6519142.02
Coordonnées RGF93 (ETRS89) : X: -0.5582461 / Y: 45.715737
Code Hydro: R--0000 **Rive de référence:** Non renseigné

1818 Altitude calculée de l'eau : **6.32 m**

Nature de l'inondation : **Débordement de cours d'eau** Nature du repère : **Marque gravée**

GÉNÉRAL

Code : EPC_R_17086AZ0166_1 **Date de mise à jour :** 24/04/2018
Auteur : EPTB Charente



Vue détaillée

MARQUE

Maximum de l'inondation : Oui
Visibilité : Oui **État du repère :** Mauvais
Pérennité : Non renseigné **Repère calculé :** Non
PHEC : Non renseigné

SOURCE DE REPÉRAGE : PROGRAMME DE RECENSEMENT ET DE POSE DE REPÈRES DE CRUES DE L'EPTB CHARENTE - 2014-2016 -

Type de repérage : Source bibliographique
Organisme(s) : Institution interdépartementale pour l'aménagement du fleuve Charente et de ses affluents

NIVELLEMENT ORIGINAL - 01/01/2014

Méthode : Inconnue
Commentaires sur le nivellement : Hauteur sur le sol 99 cm environ
Référence nivelée : Marque d'inondation
Système altimétrique : NGF IGN 1969 (système normal)
Altitude de la référence (en m) : 6.320 m
Altitude calculée de l'eau (en m) : 6.32

Commune : **CHANIERES** | Rivière : **La Charente**

Chemin du Logis

Commentaires : Référence cadastrale : AZ166, Support : Mur de clôture

4 Repère(s) sur le site

GÉNÉRAL

Unité de gestion : Vienne-Charente-Atlantique
Code : EPC_S_17086AZ0166 **Date de mise à jour :** 16/12/2016
Auteur : EPTB Charente



Vue de situation

GÉOLOCALISATION

Coordonnées WGS84 : X: -0.55824610 / Y: 45.71573700
Coordonnées RGF93 (Lambert 93) X: 423288 / Y: 6519142.02
Coordonnées RGF93 (ETRS89) : X: -0.5582461 / Y: 45.715737
Code Hydro: R--0000 **Rive de référence:** Non renseigné

1822 Altitude calculée de l'eau : **6.26 m**

Nature de l'inondation : **Débordement de cours d'eau** Nature du repère : **Marque gravée**

GÉNÉRAL

Code : EPC_R_17086AZ0166_2 **Date de mise à jour :** 24/04/2018
Auteur : EPTB Charente



Vue détaillée

MARQUE

Maximum de l'inondation : Oui
Visibilité : Oui **État du repère :** Mauvais
Pérennité : Non renseigné **Repère calculé :** Non
PHEC : Non renseigné

SOURCE DE REPÉRAGE : PROGRAMME DE RECENSEMENT ET DE POSE DE REPÈRES DE CRUES DE L'EPTB CHARENTE - 2014-2016 -

Type de repérage : Source bibliographique
Organisme(s) : Institution interdépartementale pour l'aménagement du fleuve Charente et de ses affluents

NIVELLEMENT ORIGINEL - 01/01/2014

Méthode : Inconnue
Référence nivelée : Marque d'inondation
Système altimétrique : NGF IGN 1969 (système normal)
Altitude de la référence (en m) : 6.260 m
Altitude calculée de l'eau (en m) : 6.26

Commune : **CHANIERES** | Rivière : **La Charente**

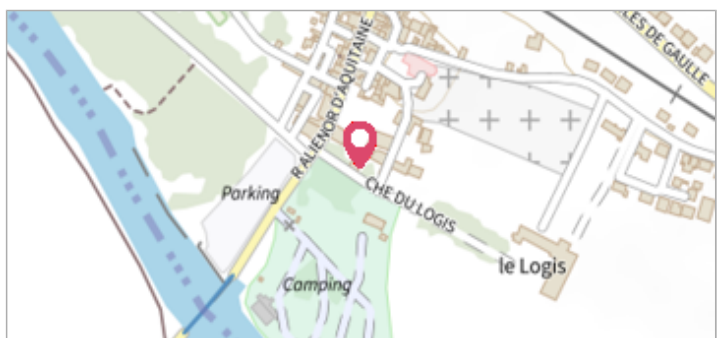
Chemin du Logis

Commentaires : Référence cadastrale : AZ166, Support : Mur de clôture

4 Repère(s) sur le site

GÉNÉRAL

Unité de gestion : Vienne-Charente-Atlantique
Code : EPC_S_17086AZ0166 **Date de mise à jour :** 16/12/2016
Auteur : EPTB Charente



Vue de situation

GÉOLOCALISATION

Coordonnées WGS84 : X: -0.55824610 / Y: 45.71573700
Coordonnées RGF93 (Lambert 93) X: 423288 / Y: 6519142.02
Coordonnées RGF93 (ETRS89) : X: -0.5582461 / Y: 45.715737
Code Hydro: R--0000 **Rive de référence:** Non renseigné

1823 Altitude calculée de l'eau : **6.12 m**

Nature de l'inondation : **Débordement de cours d'eau** Nature du repère : **Marque gravée**

GÉNÉRAL

Code : EPC_R_17086AZ0166_3 **Date de mise à jour :** 24/04/2018
Auteur : EPTB Charente



Vue détaillée

MARQUE

Maximum de l'inondation : Oui
Visibilité : Oui **État du repère :** Moyen
Pérennité : Non renseigné **Repère calculé :** Non
PHEC : Non renseigné

SOURCE DE REPÉRAGE : PROGRAMME DE RECENSEMENT ET DE POSE DE REPÈRES DE CRUES DE L'EPTB CHARENTE - 2014-2016 -

Type de repérage : Source bibliographique
Organisme(s) : Institution interdépartementale pour l'aménagement du fleuve Charente et de ses affluents

NIVELLEMENT ORIGINEL - 01/01/2014

Méthode : Inconnue
Référence nivelée : Marque d'inondation
Système altimétrique : NGF IGN 1969 (système normal)
Altitude de la référence (en m) : 6.120 m
Altitude calculée de l'eau (en m) : 6.12

Commune : **CHANIERS** | Rivière : **La Charente**

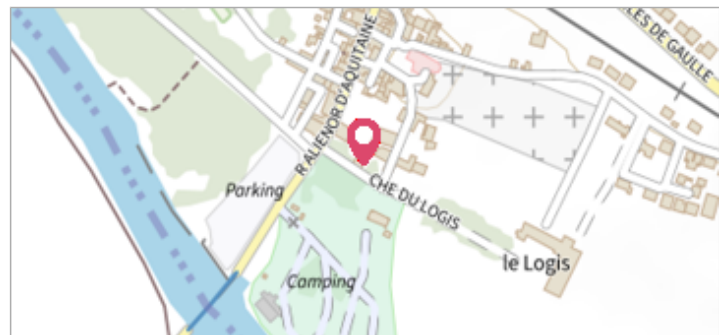
Chemin du Logis

Commentaires : Référence cadastrale : AZ166, Support : Mur de clôture

4 Repère(s) sur le site

GÉNÉRAL

Unité de gestion : Vienne-Charente-Atlantique
Code : EPC_S_17086AZ0166 **Date de mise à jour :** 16/12/2016
Auteur : EPTB Charente



GÉOLOCALISATION


Coordonnées WGS84 : X: -0.55824610 / Y: 45.71573700
Coordonnées RGF93 (Lambert 93) X: 423288 / Y: 6519142.02
Coordonnées RGF93 (ETRS89) : X: -0.5582461 / Y: 45.715737
Code Hydro: R--0000 **Rive de référence:** Non renseigné

1821 Altitude calculée de l'eau : **5.6 m**

Nature de l'inondation : **Débordement de cours d'eau** Nature du repère : **Marque gravée**

GÉNÉRAL

Code : EPC_R_17086AZ0166_4 **Date de mise à jour :** 16/02/2018
Auteur : EPTB Charente



MARQUE

Maximum de l'inondation : Oui
Visibilité : Oui **État du repère :** Mauvais
Pérennité : Non renseigné **Repère calculé :** Non
PHEC : Non renseigné

SOURCE DE REPÉRAGE : PROGRAMME DE RECENSEMENT ET DE POSE DE REPÈRES DE CRUES DE L'EPTB CHARENTE - 2014-2016 -

Type de repérage : Source bibliographique
Organisme(s) : Institution interdépartementale pour l'aménagement du fleuve Charente et de ses affluents

NIVELLEMENT ORIGINEL - 01/01/2014

Méthode : Inconnue
Référence nivelée : Marque d'inondation
Système altimétrique : NGF IGN 1969 (système normal)
Altitude de la référence (en m) : 5.600 m
Altitude calculée de l'eau (en m) : 5.6