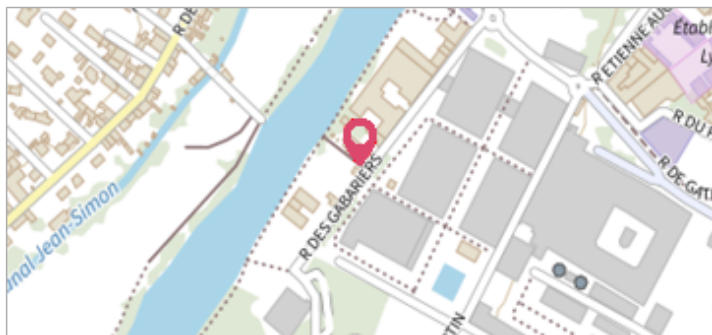
	Commune : <b>COGNAC</b>	Rivière : <b>La Charente</b>
<b>25 rue des Gabariers</b>		
Commentaires : Référence cadastrale : BL30, Support : Mur de maison		<b>2</b> Repère(s) sur le site

#### GÉNÉRAL


Unité de gestion : Vienne-Charente-Atlantique  
 Code : EPC\_S\_16102BL030A Date de mise à jour : 09/12/2016  
 Auteur : EPTB Charente



Vue de situation

#### GÉOLOCALISATION

Coordonnées WGS84 : X: -0.33546490 / Y: 45.69308090  
 Coordonnées RGF93 (Lambert 93) X: 440496 / Y: 6515872  
 Coordonnées RGF93 (ETRS89) : X: -0.3354649 / Y: 45.6930809  
 Code Hydro: R---0000 Rive de référence: Non renseigné

	<b>1923</b>	Altitude calculée de l'eau : <b>7.87 m</b>
Nature de l'inondation : <b>Débordement de cours d'eau</b>		Nature du repère : <b>Marque gravée</b>

#### GÉNÉRAL

Code : EPC\_R\_16102BL030A\_2 Date de mise à jour :  
 Auteur : EPTB Charente 22/02/2019

#### MARQUE


Maximum de l'inondation : Oui  
 Visibilité : Oui État du repère : Non renseigné  
 Pérennité : Non renseigné Repère calculé : Non  
 PHEC : Non renseigné

#### SOURCE DE REPÉRAGE : PROGRAMME DE RECENSEMENT ET DE POSE DE REPÈRES DE CRUES DE L'EPTB CHARENTE - 2014-2016 -

Type de repérage : Source bibliographique  
 Organisme : Institution interdépartementale pour l'aménagement du fleuve Charente et de ses affluents

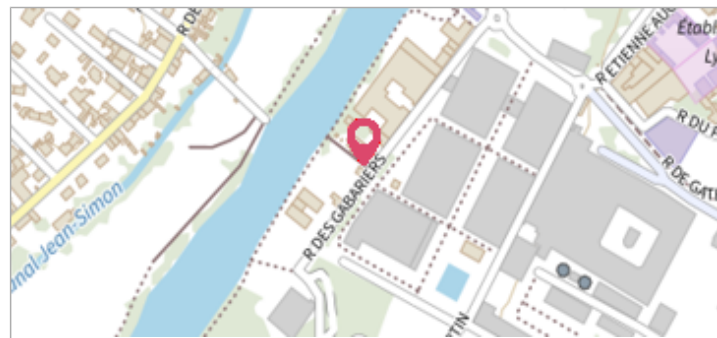
#### NIVELLEMENT ORIGINEL - 01/01/2014

Méthode : Inconnue  
 Référence nivelée : Marque d'inondation  
 Système altimétrique : NGF IGN 1969 (système normal)  
 Altitude de la référence (en m) : 7.870 m  
 Altitude calculée de l'eau (en m) : 7.87

	Commune : <b>COGNAC</b>	Rivière : <b>La Charente</b>
	<b>25 rue des Gabariers</b>	
<b>Commentaires :</b> Référence cadastrale : BL30, Support : Mur de maison		<b>2</b> Repère(s) sur le site

**GÉNÉRAL**


Unité de gestion : Vienne-Charente-Atlantique  
 Code : EPC\_S\_16102BL030A Date de mise à jour : 09/12/2016  
 Auteur : EPTB Charente



**GÉOLOCALISATION**

Coordonnées WGS84 : X: -0.33546490 / Y: 45.69308090  
 Coordonnées RGF93 (Lambert 93) X: 440496 / Y: 6515872  
 Coordonnées RGF93 (ETRS89) : X: -0.3354649 / Y: 45.6930809  
 Code Hydro: R--0000 Rive de référence: Non renseigné



	<b>1982</b>	Altitude calculée de l'eau : <b>8.7 m</b>
	Nature de l'inondation : <b>Débordement de cours d'eau</b>	Nature du repère : <b>Marque gravée</b>

**GÉNÉRAL**

Code : EPC\_R\_16102BL030A\_1 Date de mise à jour : 25/05/2022  
 Auteur : EPTB Charente



**MARQUE**

Maximum de l'inondation : Oui  
 Visibilité : Oui État du repère : Moyen  
 Pérennité : Non renseigné Repère calculé : Non  
 PHEC : Non renseigné

**SOURCE DE REPÉRAGE : PROGRAMME DE RECENSEMENT ET DE POSE DE REPÈRES DE CRUES DE L'EPTB CHARENTE - 2014-2016 -**

Type de repérage : Source bibliographique  
 Organisme : Institution interdépartementale pour l'aménagement du fleuve Charente et de ses affluents

**NIVELLEMENT ORIGINEL - 01/01/2014**

Méthode : Inconnue  
 Commentaires sur le nivellement : Hauteur sur le sol 137 cm environ  
 Référence nivelée : Marque d'inondation  
 Système altimétrique : NGF IGN 1969 (système normal)  
 Altitude de la référence (en m) : 8.700 m  
 Altitude calculée de l'eau (en m) : 8.7