


Commune : **BASSAC**Rivière : **La Charente****8 rue des Moulins****Commentaires** : Référence cadastrale : E587, Support : Mur de grange**3** Repère(s) sur le site**GÉNÉRAL****Unité de gestion** : Vienne-Charente-Atlantique**Code** : EPC_S_160320E0587**Date de mise à jour** : 16/12/2016**Auteur** : EPTB Charente

Vue de situation

GÉOLOCALISATION**Coordonnées WGS84** : X: -0.10799080 / Y: 45.66256800**Coordonnées RGF93 (Lambert 93)** : X: 458051 / Y: 6511764.03**Coordonnées RGF93 (ETRS89)** : X: -0.1079908 / Y: 45.662568**Code Hydro**: R--0000**Rive de référence**: Non renseigné**1982**Nature de l'inondation : **Débordement de cours d'eau**Altitude calculée de l'eau : **15.32 m**Nature du repère : **Marque gravée****GÉNÉRAL****Code** : EPC_R_160320E0587_1**Date de mise à jour** :**Auteur** : EPTB Charente

01/02/2018

MARQUE**Maximum de l'inondation** : Oui**Visibilité** : Oui**État du repère** : Bon**Pérennité** : Non renseigné**Repère calculé** : Non**PHEC** : Non renseigné**SOURCE DE REPÉRAGE : PROGRAMME DE RECENSEMENT ET DE POSE DE REPÈRES DE CRUES DE L'EPTB CHARENTE - 2014-2016 -****Type de repérage** : Source bibliographique**Organisme(s)** : Institution interdépartementale pour l'aménagement du fleuve Charente et de ses affluents**NIVELLEMENT ORIGINAL - 01/01/2014****Méthode** : Inconnue**Commentaires sur le nivellement** : Hauteur sur le sol 38 cm environ**Référence nivelée** : Marque d'inondation**Système altimétrique** : NGF IGN 1969 (système normal)**Altitude de la référence (en m)** : 15.320 m**Altitude calculée de l'eau (en m)** : 15.32

Vue détaillée


Commune : **BASSAC** | Rivière : **La Charente**
8 rue des Moulins

Commentaires : Référence cadastrale : E587, Support : Mur de grange

3 Repère(s) sur le site

GÉNÉRAL

Unité de gestion : Vienne-Charente-Atlantique
 Code : EPC_S_160320E0587 Date de mise à jour : 16/12/2016
 Auteur : EPTB Charente



Vue de situation

GÉOLOCALISATION

Coordonnées WGS84 : X: -0.10799080 / Y: 45.66256800
 Coordonnées RGF93 (Lambert 93) X: 458051 / Y: 6511764.03
 Coordonnées RGF93 (ETRS89) : X: -0.1079908 / Y: 45.662568
 Code Hydro: R--0000 Rive de référence: Non renseigné

1904 Altitude calculée de l'eau : **15.06 m**
 Nature de l'inondation : **Débordement de cours d'eau** Nature du repère : **Marque gravée**

GÉNÉRAL

Code : EPC_R_160320E0587_2 Date de mise à jour : 28/01/2022
 Auteur : EPTB Charente

MARQUE

Maximum de l'inondation : Oui
 Visibilité : Oui État du repère : Bon
 Pérennité : Non renseigné Repère calculé : Non
 PHEC : Non renseigné



Vue détaillée

SOURCE DE REPÉRAGE : PROGRAMME DE RECENSEMENT ET DE POSE DE REPÈRES DE CRUES DE L'EPTB CHARENTE - 2014-2016 -

Type de repérage : Source bibliographique
 Organisme(s) : Institution interdépartementale pour l'aménagement du fleuve Charente et de ses affluents


NIVELLEMENT ORIGINEL - 01/01/2014

Méthode : Inconnue
 Référence nivelée : Marque d'inondation
 Système altimétrique : NGF IGN 1969 (système normal)
 Altitude de la référence (en m) : 15.060 m
 Altitude calculée de l'eau (en m) : 15.06

Commune : **BASSAC** | Rivière : **La Charente**
8 rue des Moulins

Commentaires : Référence cadastrale : E587, Support : Mur de grange **3** Repère(s) sur le site

GÉNÉRAL
Unité de gestion : Vienne-Charente-Atlantique
Code : EPC_S_160320E0587 **Date de mise à jour :** 16/12/2016
Auteur : EPTB Charente



Vue de situation

GÉOLOCALISATION
Coordonnées WGS84 : X: -0.10799080 / Y: 45.66256800
Coordonnées RGF93 (Lambert 93) X: 458051 / Y: 6511764.03
Coordonnées RGF93 (ETRS89) : X: -0.1079908 / Y: 45.662568
Code Hydro: R--0000 **Rive de référence:** Non renseigné

1994 Altitude calculée de l'eau : **15.04 m**
 Nature de l'inondation : **Débordement de cours d'eau** Nature du repère : **Marque gravée**

GÉNÉRAL
Code : EPC_R_160320E0587_3 **Date de mise à jour :**
Auteur : EPTB Charente **19/02/2018**



Vue détaillée

MARQUE
Maximum de l'inondation : Oui
Visibilité : Oui **État du repère :** Bon
Pérennité : Non renseigné **Repère calculé :** Non
PHEC : Non renseigné

SOURCE DE REPÉRAGE : PROGRAMME DE RECENSEMENT ET DE POSE DE REPÈRES DE CRUES DE L'EPTB CHARENTE - 2014-2016 -
Type de repérage : Source bibliographique
Organisme(s) : Institution interdépartementale pour l'aménagement du fleuve Charente et de ses affluents

NIVELLEMENT ORIGINEL - 01/01/2014
Méthode : Inconnue
Référence nivelée : Marque d'inondation
Système altimétrique : NGF IGN 1969 (système normal)
Altitude de la référence (en m) : 15.040 m
Altitude calculée de l'eau (en m) : 15.04