

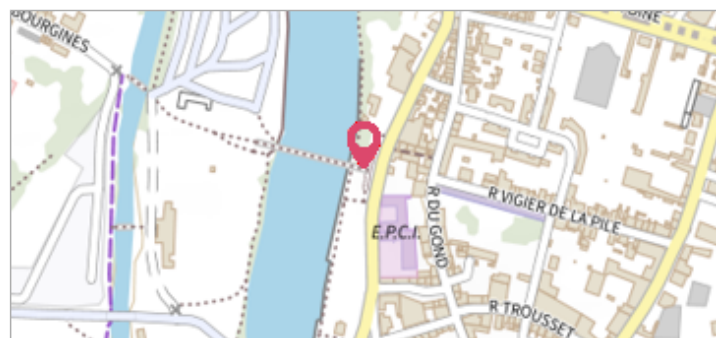
	Commune : <b>ANGOULEME</b>	Rivière : <b>La Charente</b>
	<b>Boulevard Besson Bey, passerelle Bourgines</b>	
<b>Commentaires :</b> Référence cadastrale : Domaine non cadastré, Support : Pile de la passerelle		<b>2</b> Repère(s) sur le site

**GÉNÉRAL**

Unité de gestion : Vienne-Charente-Atlantique

Code : EPC\_S\_16015PASSER Date de mise à jour : 09/12/2016

Auteur : EPTB Charente



**GÉOLOCALISATION**

Coordonnées WGS84 : X: 0.16042960 / Y: 45.65896320

Coordonnées RGF93 (Lambert 93) X: 478923 / Y: 6510577

Coordonnées RGF93 (ETRS89) : X: 0.1604296 / Y: 45.6589632

Code Hydro: R---0000 Rive de référence: Non renseigné



	<b>Décembre 1982</b>	Altitude calculée de l'eau : <b>32.44 m</b>
	Nature de l'inondation : <b>Débordement de cours d'eau</b>	Nature du repère : <b>Plaque</b>
<b>Commentaires :</b> Macaron type décret		

**GÉNÉRAL**

Code : EPC\_R\_16015PASSER\_1 Date de mise à jour : 24/04/2018

Auteur : EPTB Charente



**MARQUE**

Maximum de l'inondation : Oui

Visibilité : Oui État du repère : Bon

Pérennité : Non renseigné Repère calculé : Non

PHEC : Oui

**SOURCE DE REPÉRAGE : PROGRAMME DE RECENSEMENT ET DE POSE DE REPÈRES DE CRUES DE L'EPTB CHARENTE - 2014-2016 -**

Type de repérage : Source bibliographique

Organisme : Institution interdépartementale pour l'aménagement du fleuve Charente et de ses affluents

**NIVELLEMENT ORIGINEL - 01/01/2014**

Méthode : GPS

Commentaires sur le nivellement : Hauteur sur le sol 68 cm environ

Référence nivelée : Marque d'inondation

Système altimétrique : NGF IGN 1969 (système normal)

Altitude de la référence (en m) : 32.440 m

Altitude calculée de l'eau (en m) : 32.44

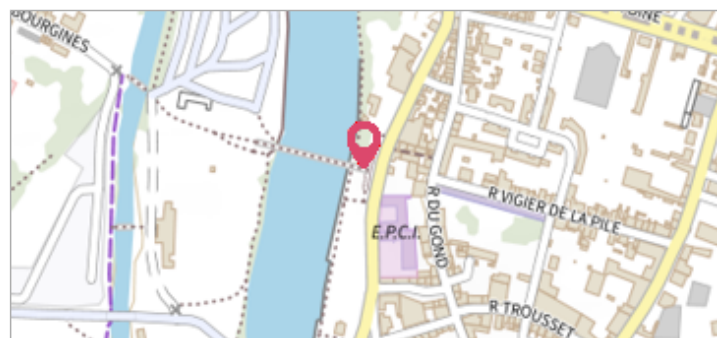
	Commune : <b>ANGOULEME</b>	Rivière : <b>La Charente</b>
	<b>Boulevard Besson Bey, passerelle Bourgines</b>	
<b>Commentaires :</b> Référence cadastrale : Domaine non cadastré, Support : Pile de la passerelle		<b>2</b> Repère(s) sur le site

**GÉNÉRAL**

Unité de gestion : Vienne-Charente-Atlantique

Code : EPC\_S\_16015PASSER      Date de mise à jour : 09/12/2016

Auteur : EPTB Charente



**GÉOLOCALISATION**


Coordonnées WGS84 : X: 0.16042960 / Y: 45.65896320

Coordonnées RGF93 (Lambert 93) X: 478923 / Y: 6510577

Coordonnées RGF93 (ETRS89) : X: 0.1604296 / Y: 45.6589632

Code Hydro: R---0000      Rive de référence: Non renseigné



	<b>6 Février 2021</b>	Altitude calculée de l'eau : <b>31.798 m</b>
	Nature de l'inondation :	
<b>Commentaires :</b> 31,798 m NGF		

**GÉNÉRAL**

Code : WEB\_R\_202303141256      Date de mise à jour : 04/06/2024

Auteur : EPTB Charente



**MARQUE**

---

**NIVELLEMENT D'ORIGINE**

Méthode : Non renseigné

Référence nivelée : Marque d'inondation

Système altimétrique : NGF IGN 1969 (système normal)

Altitude de la référence (en m) : 31.798 m

Altitude calculée de l'eau (en m) : 31.798