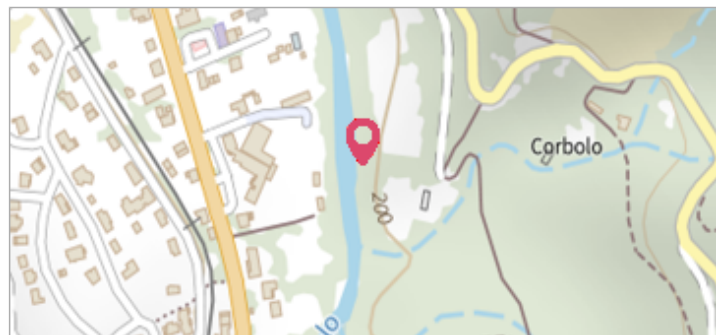



	Commune : MOROSAGLIA	Rivière : Le Golo
	Entrée Ponte Leccia - face aux pompiers #2	
Commentaires : végétation sur la berge		1 Repère(s) sur le site

GÉNÉRAL	
Unité de gestion : Corse	
Code : PHE2B_S_PL75	Date de mise à jour : 15/11/2016
Auteur : DREAL Corse	




GÉOLOCALISATION	
Coordonnées WGS84 : X: 9.20993100 / Y: 42.45884600	
Coordonnées RGF93 (Lambert 93) X: 1211022.36 / Y: 6171101.65	
Coordonnées RGF93 (ETRS89) : X: 9.209931 / Y: 42.458846	
Code Hydro: Y7--0200	Rive de référence: Droite



	2 Octobre 2015	Altitude calculée de l'eau : 196.73 m
	Nature de l'inondation : Débordement de cours d'eau	Nature du repère : Laisse d'inondation
Commentaires : amas de branchages visibles sur la végétation - marquage fluo du niveau		

GÉNÉRAL	
Code : PHE2B_R_PL75_1	Date de mise à jour : 09/07/2018
Auteur : DREAL Corse	



MARQUE	
Maximum de l'inondation : Non renseigné	
Visibilité : Non renseigné	État du repère : Non renseigné
Pérennité : Aucune	Repère calculé : Non renseigné
PHEC : Non renseigné	

SOURCE DE REPÉRAGE : CAMPAGNE TERRAIN RÉALISÉE PAR LA DREAL CORSE SUITE AUX CRUES DU 2 OCTOBRE 2015 - 17/12/2015
Type de repérage : Campagne de terrain post-inondation
Organisme : DREAL Corse

NIVELLEMENT D'ORIGINE GÉOMÈTRE - 20/07/2016	
Méthode : Non renseigné	
Organisme : OPSIA	
Référence nivelée : Marque d'inondation	
Système altimétrique : IGN 1978 (Corse)	
Altitude de la référence (en m) : 196.730 m	
Altitude calculée de l'eau (en m) : 196.73 m	