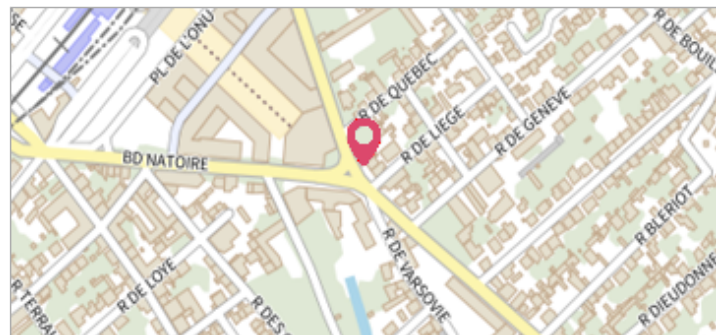

	Commune : NIMES	15 Avenue Général Leclerc
	Commentaires : Adresse approximative (BD Adresse au plus proche voisin)	
		1 Repère(s) sur le site


GÉNÉRAL	
Unité de gestion : Grand Delta	
Code : NIMES3_S_1807	Date de mise à jour : 07/11/2016
Auteur : Cerema Méditerranée	



GÉOLOCALISATION	
Coordonnées WGS84 : X: 4.36931600 / Y: 43.83074400	
Coordonnées RGF93 (Lambert 93) X: 810148.25 / Y: 6304480.87	
Coordonnées RGF93 (ETRS89) : X: 4.369316 / Y: 43.830744	

	3 Octobre 1988	Altitude calculée de l'eau : 37.57 m
	Nature de l'inondation :	

GÉNÉRAL	
Code : NIMES3_R_1807_1	Date de mise à jour : 24/04/2018
Auteur : Cerema Méditerranée	



MARQUE	
Maximum de l'inondation : Oui	
Visibilité : Non	État du repère : Disparu
Pérennité : Aucune	Repère calculé : Non renseigné
PHEC : Non renseigné	

SOURCE DE REPÉRAGE : RELEVÉ DES PHE DU 3 OCTOBRE 1988 - PHÉNOMÈNES DE RUISSELLEMENT ET DÉBORDEMENT DE COURS D'EAU - 05/10/1988	
Type de repérage : Campagne de terrain post-inondation	
Organisme : Ville de Nîmes	

NIVELLEMENT D'ORIGINE	
Méthode : Non renseigné	
Organisme : Ville de Nîmes	
Commentaires sur le nivellement : VILLE CETE	
Référence nivelée : Autre type de référence	
Description référence du repère : Sol	
Système altimétrique : NGF IGN 1969 (système normal)	
Altitude de la référence (en m) : 36.530 m	
Différence entre le niveau d'eau et la référence (en m) : 1.040 m	
Altitude calculée de l'eau (en m) : 37.57	