

Commune : **NIMES** |


678 Chemin Bas de Montpellier

Commentaires : Imo Lavage Auto, Derrière Carrefour. Adresse du titre issu du croisement entre la BD Adresse et les coordonnées du site.

2 Repère(s) sur le site

GÉNÉRAL

Unité de gestion : Grand Delta
Code : NIMES3_S_1799 **Date de mise à jour :** 07/08/2017
Auteur : Cerema Méditerranée



GÉOLOCALISATION


Coordonnées WGS84 : X: 4.34007700 / Y: 43.81685400
Coordonnées RGF93 (Lambert 93) X: 807822.67 / **Y:** 6302897.23
Coordonnées RGF93 (ETRS89) : X: 4.340077 / Y: 43.816854

3 octobre 1988 Altitude calculée de l'eau : **36.13 m**

Nature de l'inondation :

GÉNÉRAL

Code : NIMES3_R_1799_1 **Date de mise à jour :** 17/04/2018
Auteur : Cerema Méditerranée



MARQUE

Maximum de l'inondation : Oui
Visibilité : Non **État du repère :** Disparu
Pérennité : Aucune **Repère calculé :** Non renseigné
PHEC : Non renseigné

SOURCE DE REPÉRAGE : RELEVÉ DES PHE DU 3 OCTOBRE 1988 - PHÉNOMÈNES DE RUISSELLEMENT ET DÉBORDEMENT DE COURS D'EAU - 05/10/1988


Type de repérage : Campagne de terrain post-inondation
Organisme(s) : Ville de Nîmes

NIVELLEMENT D'ORIGINE

Méthode : Non renseigné
Organisme : Ville de Nîmes
Commentaires sur le nivellement : VILLE CETE
Référence nivelée : Autre type de référence
Description référence du repère : Sol
Système altimétrique : NGF IGN 1969 (système normal)
Altitude de la référence (en m) : 34.930 m
Différence entre le niveau d'eau et la référence (en m) : 1.200 m
Altitude calculée de l'eau (en m) : 36.13

Commune : **NIMES****678 Chemin Bas de Montpellier****Commentaires** : Imo Lavage Auto, Derrière Carrefour. Adresse du titre issu du croisement entre la BD Adresse et les coordonnées du site.**2**

Repère(s) sur le site

GÉNÉRAL**Unité de gestion** : Grand Delta**Code** : NIMES3_S_1799**Date de mise à jour** : 07/08/2017**Auteur** : Cerema Méditerranée**GÉOLOCALISATION****Coordonnées WGS84** : X: 4.34007700 / Y: 43.81685400**Coordonnées RGF93 (Lambert 93)** X: 807822.67 / Y: 6302897.23**Coordonnées RGF93 (ETRS89)** : X: 4.340077 / Y: 43.816854**3 octobre 1988**Altitude calculée de l'eau : **36.13 m**Nature de l'inondation : **Débordement de cours d'eau**Nature du repère : **Repère normalisé (décret n°2005-233)****Commentaires** : Poteau edf - Ville de Nimes - S13R73 -alt 36,13 m - plus d'informations :https://infogeogard.fr/Territoire/Fichiers/NOE/Reperes_fiches/542.pdf**GÉNÉRAL****Code** : NOE_R_542**Date de mise à jour** :**Auteur** : NOE

17/04/2018



Vue du repère

MARQUE**Maximum de l'inondation** : Oui**Visibilité** : Oui**État du repère** : Bon**Pérennité** : Longue**Repère calculé** : Non renseigné**PHEC** : Non renseigné**SOURCE DE REPÉRAGE : RECENSEMENT DES REPÈRES DE CRUES PRÉSENTS SUR LE DÉPARTEMENT DU GARD RÉALISÉ PAR L'OBSERVATOIRE DU RISQUE INONDATION -****Type de repérage** : Source bibliographique**Organisme(s)** : Observatoire du risque inondation du département du Gard NOE**NIVELLEMENT INITIAL****Méthode** : Non renseigné**Référence nivelée** : Marque d'inondation**Système altimétrique** : NGF IGN 1969 (système normal)**Altitude de la référence (en m)** : 36.130 m**Altitude calculée de l'eau (en m)** : 36.13