



Commune : NIMES

1 Cours de Dion Bouton

Commentaires : Espace Auto Volkswagen - Rond point av du Président Allende

2

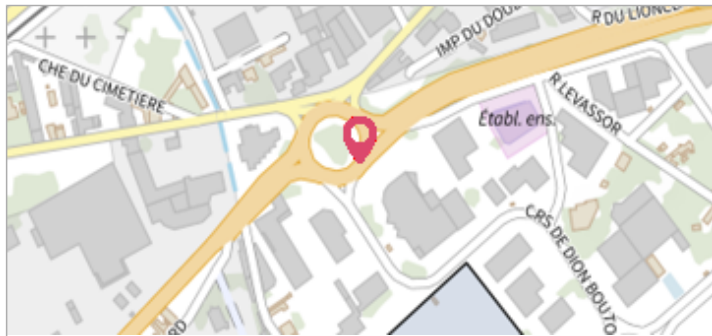
Repère(s) sur le site

GÉNÉRAL

Unité de gestion : Grand Delta

Code : NIMES3_S_1748

Date de mise à jour : 07/08/2017

Auteur : Cerema Méditerranée


GÉOLOCALISATION

Coordonnées WGS84 : X: 4.33511300 / Y: 43.81391300

Coordonnées RGF93 (Lambert 93) : X: 807428.83 / Y: 6302563.69

Coordonnées RGF93 (ETRS89) : X: 4.335113 / Y: 43.813913

3 Octobre 1988
Altitude calculée de l'eau : **36.54 m**

Nature de l'inondation :

GÉNÉRAL

Code : NIMES3_R_1748_1

Date de mise à jour :
Auteur : Cerema Méditerranée

17/04/2018

MARQUE

Maximum de l'inondation : Oui

Visibilité : Non

Pérennité : Aucune

PHEC : Non renseigné

État du repère : Disparu

Repère calculé : Non renseigné

SOURCE DE REPÉRAGE : RELEVÉ DES PHE DU 3 OCTOBRE 1988 - PHÉNOMÈNES DE RUISSELLEMENT ET DÉBORDEMENT DE COURS D'EAU - 05/10/1988
Type de repérage : Campagne de terrain post-inondation

Organisme : Ville de Nîmes

NIVELLEMENT D'ORIGINE

Méthode : Non renseigné

Organisme : Ville de Nîmes

Commentaires sur le nivellement : DDE VILLE

Référence nivelée : Autre type de référence


Description référence du repère : Sol

Système altimétrique : NGF IGN 1969 (système normal)

Altitude de la référence (en m) : 35.440 m

Différence entre le niveau d'eau et la référence (en m) : 1.100 m

Altitude calculée de l'eau (en m) : 36.54

	Commune : NIMES	
	1 Cours de Dion Bouton	2 Repère(s) sur le site

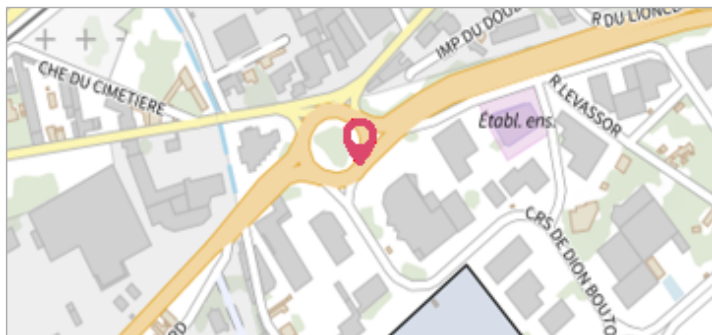
GÉNÉRAL

Unité de gestion : Grand Delta

Code : NIMES3_S_1748

Date de mise à jour : 07/08/2017

Auteur : Cerema Méditerranée




GÉOLOCALISATION

Coordonnées WGS84 : X: 4.33511300 / Y: 43.81391300

Coordonnées RGF93 (Lambert 93) X: 807428.83 / Y: 6302563.69

Coordonnées RGF93 (ETRS89) : X: 4.335113 / Y: 43.813913

	3 Octobre 1988	Altitude calculée de l'eau : 36.54 m
	Nature de l'inondation : Débordement de cours d'eau	Nature du repère : Repère normalisé (décret n°2005-233)

Commentaires : Totem - Ville de Nîmes - S13R136 - alt 36,54 m - plus d'informations :

https://infogeo.gard.fr/Territoire/Fichiers/NOE/Reperes_fiches/474.pdf

GÉNÉRAL

Code : NOE_R_474

Date de mise à jour :

Auteur : NOE

17/04/2018



Vue du repère

MARQUE

Maximum de l'inondation : Oui

Visibilité : Oui

État du repère : Bon

Pérennité : Longue

Repère calculé : Non renseigné

PHEC : Non renseigné

SOURCE DE REPÉRAGE : RECENSEMENT DES REPÈRES DE CRUES PRÉSENTS SUR LE DÉPARTEMENT DU GARD RÉALISÉ PAR L'OBSERVATOIRE DU RISQUE INONDATION -

Type de repérage : Source bibliographique

Organisme : Observatoire du risque inondation du département du Gard NOE

NIVELLEMENT INITIAL

Méthode : Non renseigné

Référence nivelée : Marque d'inondation

Système altimétrique : NGF IGN 1969 (système normal)

Altitude de la référence (en m) : 36.540 m

Altitude calculée de l'eau (en m) : 36.54