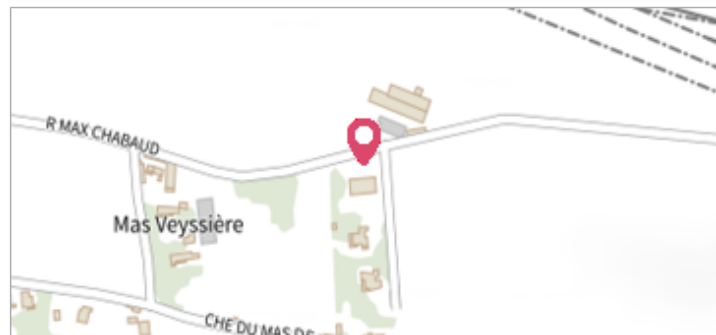
	Commune : NIMES	
	1071 Rue Max Chabaud #1	
Commentaires : Adresse approximative (BD Adresse au plus proche voisin)		1 Repère(s) sur le site


GÉNÉRAL

Unité de gestion : Grand Delta
Code : NIMES1_S_673 **Date de mise à jour :** 07/11/2016
Auteur : Cerema Méditerranée




GÉOLOCALISATION

Coordonnées WGS84 : X: 4.40945300 / Y: 43.84399900
Coordonnées RGF93 (Lambert 93) X: 813350.25 / **Y:** 6306010.38
Coordonnées RGF93 (ETRS89) : X: 4.409453 / Y: 43.843999

	3 Octobre 1988	Altitude calculée de l'eau : 45.89 m
	Nature de l'inondation :	

GÉNÉRAL

Code : NIMES1_R_673_1 **Date de mise à jour :**
Auteur : Cerema Méditerranée 24/04/2018



MARQUE

Maximum de l'inondation : Oui
Visibilité : Non **État du repère :** Disparu
Pérennité : Aucune **Repère calculé :** Non renseigné
PHEC : Non renseigné

SOURCE DE REPÉRAGE : RELEVÉ DES PHE DU 3 OCTOBRE 1988 - PHÉNOMÈNES DE RUISSELLEMENT ET DÉBORDEMENT DE COURS D'EAU - 05/10/1988

Type de repérage : Campagne de terrain post-inondation
Organisme : DDE 30

NIVELLEMENT D'ORIGINE

Méthode : Non renseigné
Organisme : DDE 30
Commentaires sur le nivellement : DDE VILLE
Référence nivelée : Autre type de référence
Description référence du repère : Sol
Système altimétrique : NGF IGN 1969 (système normal)
Altitude de la référence (en m) : 45.290 m
Différence entre le niveau d'eau et la référence (en m) : 0.600 m
Altitude calculée de l'eau (en m) : 45.89 m