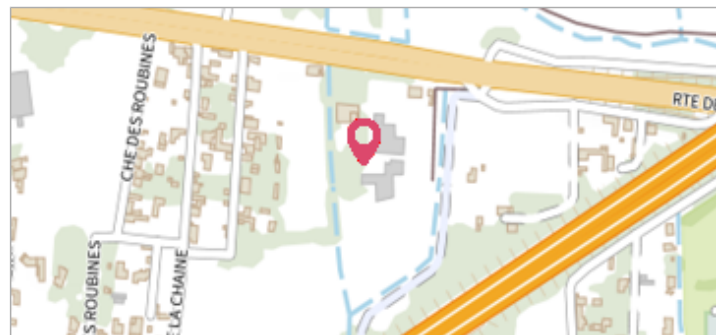

	Commune : <b>NIMES</b>	
	<b>204 Route de Beaucaire</b>	
<b>Commentaires :</b> Adresse approximative (BD Adresse au plus proche voisin)		<b>1</b> Repère(s) sur le site


<b>GÉNÉRAL</b>	
Unité de gestion : Grand Delta	
Code : NIMES1_S_1105	Date de mise à jour : 07/11/2016
Auteur : Cerema Méditerranée	



<b>GÉOLOCALISATION</b>	
Coordonnées WGS84 : X: 4.40163700 / Y: 43.83464400	
Coordonnées RGF93 (Lambert 93) X: 812740.2 / Y: 6304959.8	
Coordonnées RGF93 (ETRS89) : X: 4.401637 / Y: 43.834644	

	<b>3 Octobre 1988</b>	Altitude calculée de l'eau : <b>36.89 m</b>
	Nature de l'inondation :	

<b>GÉNÉRAL</b>	
Code : NIMES1_R_1105_1	Date de mise à jour : 24/04/2018
Auteur : Cerema Méditerranée	



<b>MARQUE</b>	
Maximum de l'inondation : Oui	
Visibilité : Non	État du repère : Disparu
Pérennité : Aucune	Repère calculé : Non renseigné
PHEC : Non renseigné	

<b>SOURCE DE REPÉRAGE : RELEVÉ DES PHE DU 3 OCTOBRE 1988 - PHÉNOMÈNES DE RUISSELLEMENT ET DÉBORDEMENT DE COURS D'EAU - 05/10/1988</b>	
Type de repérage : Campagne de terrain post-inondation	
Organisme : DDE 30	

<b>NIVELLEMENT D'ORIGINE</b>	
Méthode : Non renseigné	
Organisme : DDE 30	
Commentaires sur le nivellement : DDE VILLE	
Référence nivelée : Autre type de référence	
Description référence du repère : Sol	
Système altimétrique : NGF IGN 1969 (système normal)	
Altitude de la référence (en m) : 36.230 m	
Différence entre le niveau d'eau et la référence (en m) : 0.660 m	
Altitude calculée de l'eau (en m) : 36.89 m	