
Commune : **NIMES**

Résidence Les Palmes - Allée Norbert Wiener

Commentaires : Parc Georges Besse

2 Repère(s) sur le site

GÉNÉRAL


Unité de gestion : Grand Delta
Code : NIMES1_S_1657
Auteur : Cerema Méditerranée

Date de mise à jour : 10/08/2017



GÉOLOCALISATION

Coordonnées WGS84 : X: 4.36726300 / Y: 43.82187000
Coordonnées RGF93 (Lambert 93) X: 810000.19 / Y: 6303492.05
Coordonnées RGF93 (ETRS89) : X: 4.367263 / Y: 43.82187


3 Octobre 1988


Altitude calculée de l'eau : **33.55 m**

Nature de l'inondation :

GÉNÉRAL

Code : NIMES1_R_1657_1
Auteur : Cerema Méditerranée

Date de mise à jour : 24/04/2018



MARQUE

Maximum de l'inondation : Oui
Visibilité : Non
Pérennité : Aucune
PHEC : Non renseigné


État du repère : Disparu
Repère calculé : Non renseigné

SOURCE DE REPÉRAGE : RELEVÉ DES PHE DU 3 OCTOBRE 1988 - PHÉNOMÈNES DE RUISSELLEMENT ET DÉBORDEMENT DE COURS D'EAU - 05/10/1988

Type de repérage : Campagne de terrain post-inondation
Organisme : DDE 30

NIVELLEMENT D'ORIGINE

Méthode : Non renseigné
Organisme : DDE 30
Commentaires sur le nivellement : DDE VILLE
Référence nivelée : Autre type de référence
Description référence du repère : Sol
Système altimétrique : NGF IGN 1969 (système normal)
Altitude de la référence (en m) : 32.930 m
Différence entre le niveau d'eau et la référence (en m) : 0.620 m
Altitude calculée de l'eau (en m) : 33.55


Commune : **NIMES**

Résidence Les Palmes - Allée Norbert Wiener

Commentaires : Parc Georges Besse

2 Repère(s) sur le site


GÉNÉRAL

Unité de gestion : Grand Delta
Code : NIMES1_S_1657 **Date de mise à jour** : 10/08/2017
Auteur : Cerema Méditerranée



GÉOLOCALISATION

Coordonnées WGS84 : X: 4.36726300 / Y: 43.82187000
Coordonnées RGF93 (Lambert 93) X: 810000.19 / Y: 6303492.05
Coordonnées RGF93 (ETRS89) : X: 4.367263 / Y: 43.82187


3 Octobre 1988

Altitude calculée de l'eau : **33.55 m**

Nature de l'inondation : **Débordement de cours d'eau**

Nature du repère : **Repère normalisé (décret n°2005-233)**

Commentaires : Mur - Ville de Nîmes - S12R58 - alt 33,55 m - plus d'informations : https://infogeo.gard.fr/Territoire/Fichiers/NOE/Reperes_fiches/528.pdf

GÉNÉRAL

Code : NOE_R_528 **Date de mise à jour** : 19/02/2018
Auteur : NOE



MARQUE

Maximum de l'inondation : Oui
Visibilité : Oui **État du repère** : Bon
Pérennité : Longue **Repère calculé** : Non renseigné
PHEC : Non renseigné

SOURCE DE REPÉRAGE : RECENSEMENT DES REPÈRES DE CRUES PRÉSENTS SUR LE DÉPARTEMENT DU GARD RÉALISÉ PAR L'OBSERVATOIRE DU RISQUE INONDATION -

Type de repérage : Source bibliographique
Organisme : Observatoire du risque inondation du département du Gard NOE

NIVELLEMENT INITIAL

Méthode : Non renseigné
Référence nivelée : Marque d'inondation
Système altimétrique : NGF IGN 1969 (système normal)
Altitude de la référence (en m) : 33.550 m
Altitude calculée de l'eau (en m) : 33.55