



Commune : **NIMES**

21 Avenue Général Leclerc

Commentaires : Rue de Varsovie intersection Avenue du Général Leclerc - Derrière la gare routière

2

Repère(s) sur le site

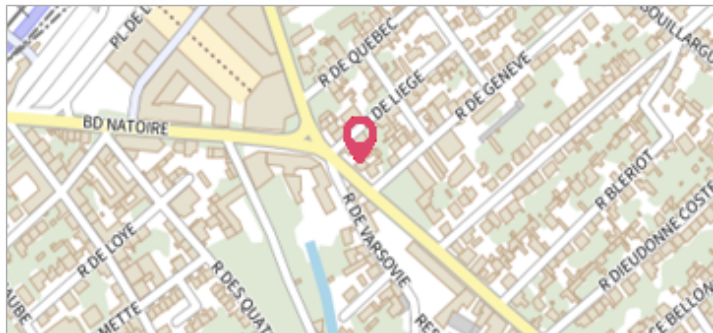
GÉNÉRAL

Unité de gestion : Grand Delta

Code : NIMES1_S_1396

Date de mise à jour : 08/08/2017

Auteur : Cerema Méditerranée



GÉOLOCALISATION

Coordonnées WGS84 : X: 4.36977100 / Y: 43.83046200

Coordonnées RGF93 (Lambert 93) : X: 810185.39 / Y: 6304450.17

Coordonnées RGF93 (ETRS89) : X: 4.369771 / Y: 43.830462



3 Octobre 1988

Nature de l'inondation :

Altitude calculée de l'eau : **37.27 m**

GÉNÉRAL

Code : NIMES1_R_1396_1

Date de mise à jour :

Auteur : Cerema Méditerranée

17/04/2018

MARQUE

Maximum de l'inondation : Oui

Visibilité : Non

État du repère : Disparu

Pérennité : Aucune

Repère calculé : Non renseigné

PHEC : Non renseigné

SOURCE DE REPÉRAGE : RELEVÉ DES PHE DU 3 OCTOBRE 1988 - PHÉNOMÈNES DE RUISSELLEMENT ET DÉBORDEMENT DE COURS D'EAU - 05/10/1988

Type de repérage : Campagne de terrain post-inondation

Organisme : DDE 30

NIVELLEMENT D'ORIGINE

Méthode : Non renseigné

Organisme : DDE 30

Commentaires sur le nivellement : DDE VILLE

Référence nivelée : Autre type de référence


Description référence du repère : Sol

Système altimétrique : NGF IGN 1969 (système normal)

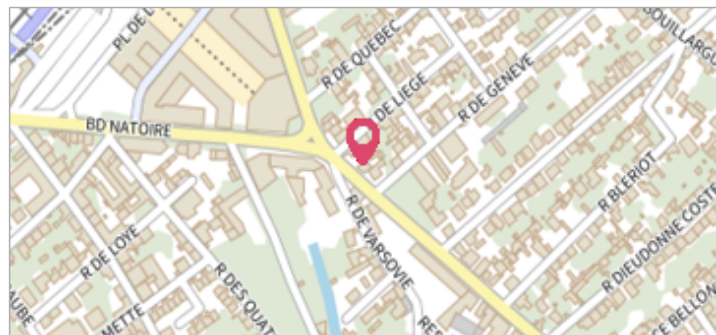
Altitude de la référence (en m) : 36.310 m

Différence entre le niveau d'eau et la référence (en m) : 0.960 m


Altitude calculée de l'eau (en m) : 37.27

	Commune : NIMES 21 Avenue Général Leclerc	
Commentaires : Rue de Varsovie intersection Avenue du Général Leclerc - Derrière la gare routière		2 Repère(s) sur le site

GÉNÉRAL	
Unité de gestion : Grand Delta	
Code : NIMES1_S_1396	Date de mise à jour : 08/08/2017
Auteur : Cerema Méditerranée	



GÉOLOCALISATION	
Coordonnées WGS84 : X: 4.36977100 / Y: 43.83046200	
Coordonnées RGF93 (Lambert 93) : X: 810185.39 / Y: 6304450.17	
Coordonnées RGF93 (ETRS89) : X: 4.369771 / Y: 43.830462	

	3 Octobre 1988 Nature de l'inondation : Débordement de cours d'eau	Altitude calculée de l'eau : 37.26 m Nature du repère : Repère normalisé (décret n°2005-233)
Commentaires : Totem - Ville de Nîmes - S1R120 - alt 37,26 m - plus d'informations : https://infogeo.gard.fr/Territoire/Fichiers/NOE/Reperes_fiches/460.pdf		

GÉNÉRAL	
Code : NOE_R_460	Date de mise à jour : 17/04/2018
Auteur : NOE	



Vue du repère

MARQUE	
Maximum de l'inondation : Oui	
Visibilité : Oui	État du repère : Bon
Pérennité : Longue	Repère calculé : Non renseigné
PHEC : Non renseigné	
SOURCE DE REPÉRAGE : RECENSEMENT DES REPÈRES DE CRUES PRÉSENTS SUR LE DÉPARTEMENT DU GARD RÉALISÉ PAR L'OBSERVATOIRE DU RISQUE INONDATION -	
Type de repérage : Source bibliographique	
Organisme : Observatoire du risque inondation du département du Gard NOE	
NIVELLEMENT INITIAL	
Méthode : Non renseigné	
Référence nivelée : Marque d'inondation	
Système altimétrique : NGF IGN 1969 (système normal)	
Altitude de la référence (en m) : 37.260 m	
Altitude calculée de l'eau (en m) : 37.26	