

Commune : **NIMES****Gare de marchandises SNCF route d'Avignon****Commentaires :** Intersection rue Descartes**2**

Repère(s) sur le site


GÉNÉRAL**Unité de gestion :** Grand Delta**Code :** NIMES1_S_1143**Date de mise à jour :** 10/08/2017**Auteur :** Cerema Méditerranée**GÉOLOCALISATION****Coordonnées WGS84 :** X: 4.37415900 / Y: 43.84117700**Coordonnées RGF93 (Lambert 93) :** X: 810517.61 / Y: 6305646.81**Coordonnées RGF93 (ETRS89) :** X: 4.374159 / Y: 43.841177**3 Octobre 1988**Altitude calculée de l'eau : **45.99 m**

Nature de l'inondation :

GÉNÉRAL**Code :** NIMES1_R_1143_1**Date de mise à jour :****Auteur :** Cerema Méditerranée

19/02/2018

MARQUE**Maximum de l'inondation :** Oui**Visibilité :** Non**État du repère :** Disparu**Pérennité :** Aucune**Repère calculé :** Non renseigné**PHEC :** Non renseigné**SOURCE DE REPÉRAGE : RELEVÉ DES PHE DU 3 OCTOBRE 1988 - PHÉNOMÈNES DE RUISSELLEMENT ET DÉBORDEMENT DE COURS D'EAU - 05/10/1988****Type de repérage :** Campagne de terrain post-inondation**Organisme :** DDE 30**NIVELLEMENT D'ORIGINE****Méthode :** Non renseigné**Organisme :** DDE 30**Commentaires sur le nivellement :** DDE VILLE**Référence nivelée :** Autre type de référence**Description référence du repère :** Sol**Système altimétrique :** NGF IGN 1969 (système normal)**Altitude de la référence (en m) :** 43.540 m**Différence entre le niveau d'eau et la référence (en m) :** 2.450 m**Altitude calculée de l'eau (en m) :** 45.99


Commune : **NIMES**

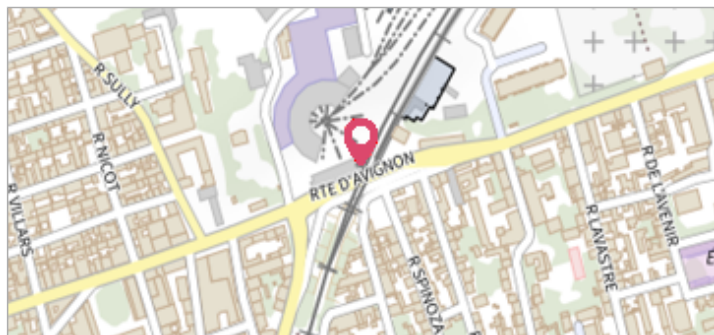
Gare de marchandises SNCF route d'Avignon

Commentaires : Intersection rue Descartes

2 Repère(s) sur le site


GÉNÉRAL

Unité de gestion : Grand Delta
Code : NIMES1_S_1143 **Date de mise à jour** : 10/08/2017
Auteur : Cerema Méditerranée



GÉOLOCALISATION

Coordonnées WGS84 : X: 4.37415900 / Y: 43.84117700
Coordonnées RGF93 (Lambert 93) X: 810517.61 / Y: 6305646.81
Coordonnées RGF93 (ETRS89) : X: 4.374159 / Y: 43.841177


3 Octobre 1988

Nature de l'inondation : **Débordement de cours d'eau**

Nature du repère : **Repère normalisé (décret n°2005-233)**

Commentaires : Mur - Ville de Nîmes - S6R52 - alt 46,00 m - plus d'informations : https://infogeo.gard.fr/Territoire/Fichiers/NOE/Reperes_fiches/522.pdf

GÉNÉRAL

Code : NOE_R_522 **Date de mise à jour** : 24/04/2018
Auteur : NOE



MARQUE

Maximum de l'inondation : Oui
Visibilité : Oui **État du repère** : Bon
Pérennité : Longue **Repère calculé** : Non renseigné
PHEC : Non renseigné

SOURCE DE REPÉRAGE : RECENSEMENT DES REPÈRES DE CRUES PRÉSENTS SUR LE DÉPARTEMENT DU GARD RÉALISÉ PAR L'OBSERVATOIRE DU RISQUE INONDATION -

Type de repérage : Source bibliographique
Organisme : Observatoire du risque inondation du département du Gard NOE