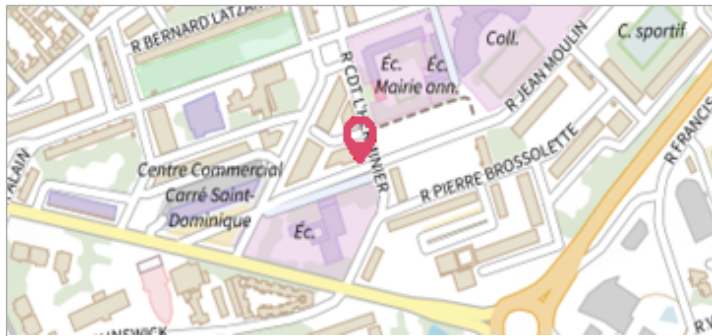




Commune : NIMES

8 Rue Commandant l'Herminier**Commentaires :** École maternelle Jean Zay**2**

Repère(s) sur le site


GÉNÉRAL**Unité de gestion :** Grand Delta**Code :** NIMES1_S_1049**Date de mise à jour :** 08/08/2017**Auteur :** Cerema Méditerranée**GÉOLOCALISATION****Coordonnées WGS84 :** X: 4.38803700 / Y: 43.84295900**Coordonnées RGF93 (Lambert 93) :** X: 811630.16 / Y: 6305864.32**Coordonnées RGF93 (ETRS89) :** X: 4.388037 / Y: 43.842959**3 Octobre 1988**

Nature de l'inondation :

Altitude calculée de l'eau : **42.23 m****GÉNÉRAL****Code :** NIMES1_R_1049_1**Date de mise à jour :****Auteur :** Cerema Méditerranée

24/04/2018

MARQUE**Maximum de l'inondation :** Oui**Visibilité :** Non**État du repère :** Disparu**Pérennité :** Aucune**Repère calculé :** Non renseigné**PHEC :** Non renseigné**SOURCE DE REPÉRAGE : RELEVÉ DES PHE DU 3 OCTOBRE 1988 - PHÉNOMÈNES DE RUISSELLEMENT ET DÉBORDEMENT DE COURS D'EAU - 05/10/1988****Type de repérage :** Campagne de terrain post-inondation**Organisme :** DDE 30**NIVELLEMENT D'ORIGINE****Méthode :** Non renseigné**Organisme :** DDE 30**Commentaires sur le nivellement :** DDE VILLE**Référence nivelée :** Autre type de référence**Description référence du repère :** Sol**Système altimétrique :** NGF IGN 1969 (système normal)**Altitude de la référence (en m) :** 41.630 m**Différence entre le niveau d'eau et la référence (en m) :** 0.600 m**Altitude calculée de l'eau (en m) :** 42.23


Commune : **NIMES**

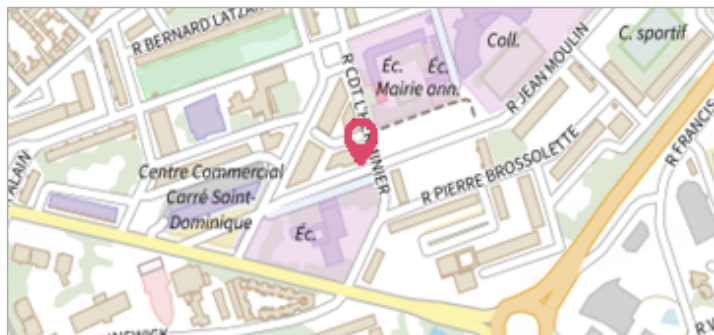
8 Rue Commandant l'Herminier

Commentaires : École maternelle Jean Zay

2 Repère(s) sur le site


GÉNÉRAL

Unité de gestion : Grand Delta
Code : NIMES1_S_1049 **Date de mise à jour** : 08/08/2017
Auteur : Cerema Méditerranée



GÉOLOCALISATION

Coordonnées WGS84 : X: 4.38803700 / Y: 43.84295900
Coordonnées RGF93 (Lambert 93) X: 811630.16 / Y: 6305864.32
Coordonnées RGF93 (ETRS89) : X: 4.388037 / Y: 43.842959


3 Octobre 1988

Altitude calculée de l'eau : **42.23 m**

Nature de l'inondation : **Débordement de cours d'eau**

Nature du repère : **Repère normalisé (décret n°2005-233)**

Commentaires : Mur - Ville de Nimes - S10R95 -alt 42,23 m - plus d'informations : https://infogeo.gard.fr/Territoire/Fichiers/NOE/Reperes_fiches/564.pdf

GÉNÉRAL

Code : NOE_R_564 **Date de mise à jour** : 17/04/2018
Auteur : NOE



MARQUE

Maximum de l'inondation : Oui
Visibilité : Oui **État du repère** : Bon
Pérennité : Longue **Repère calculé** : Non renseigné
PHÉC : Non renseigné

SOURCE DE REPÉRAGE : RECENSEMENT DES REPÈRES DE CRUES PRÉSENTS SUR LE DÉPARTEMENT DU GARD RÉALISÉ PAR L'OBSERVATOIRE DU RISQUE INONDATION -

Type de repérage : Source bibliographique
Organisme : Observatoire du risque inondation du département du Gard NOE

NIVELLEMENT INITIAL

Méthode : Non renseigné
Référence nivelée : Marque d'inondation
Système altimétrique : NGF IGN 1969 (système normal)
Altitude de la référence (en m) : 42.230 m
Altitude calculée de l'eau (en m) : 42.23