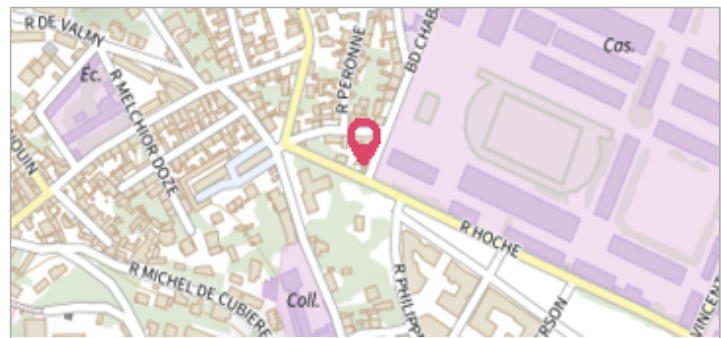
	Commune : <b>NIMES</b>	
	<b>6 Rue Hoche</b>	
<b>Commentaires :</b> Adresse approximative (BD Adresse au plus proche voisin)		<b>1</b> Repère(s) sur le site

**GÉNÉRAL**

---


**Unité de gestion :** Grand Delta  
**Code :** NIMES1\_S\_233      **Date de mise à jour :** 07/11/2016  
**Auteur :** Cerema Méditerranée



**GÉOLOCALISATION**

---


**Coordonnées WGS84 :** X: 4.36749900 / Y: 43.84708700  
**Coordonnées RGF93 (Lambert 93)** X: 809970.65 / Y: 6306294.15  
**Coordonnées RGF93 (ETRS89)** : X: 4.367499 / Y: 43.847087

	<b>3 Octobre 1988</b>	Altitude calculée de l'eau : <b>57.03 m</b>
	Nature de l'inondation :	

**GÉNÉRAL**

---

**Code :** NIMES1\_R\_233\_1      **Date de mise à jour :**  
**Auteur :** Cerema Méditerranée      24/04/2018



**MARQUE**

---

**Maximum de l'inondation :** Oui  
**Visibilité :** Non      **État du repère :** Disparu  
**Pérennité :** Aucune      **Repère calculé :** Non renseigné  
**PHEC :** Non renseigné

**SOURCE DE REPÉRAGE : RELEVÉ DES PHE DU 3 OCTOBRE 1988 - PHÉNOMÈNES DE RUISSELLEMENT ET DÉBORDEMENT DE COURS D'EAU - 05/10/1988**

---

**Type de repérage :** Campagne de terrain post-inondation  
**Organisme :** DDE 30

**NIVELLEMENT D'ORIGINE**

---

**Méthode :** Non renseigné  
**Organisme :** DDE 30  
**Commentaires sur le nivellement :** DDE VILLE  
**Référence nivelée :** Autre type de référence  
**Description référence du repère :** Sol  
**Système altimétrique :** NGF IGN 1969 (système normal)  
**Altitude de la référence (en m) :** 56.530 m  
**Différence entre le niveau d'eau et la référence (en m) :** 0.500 m  
**Altitude calculée de l'eau (en m) :** 57.03