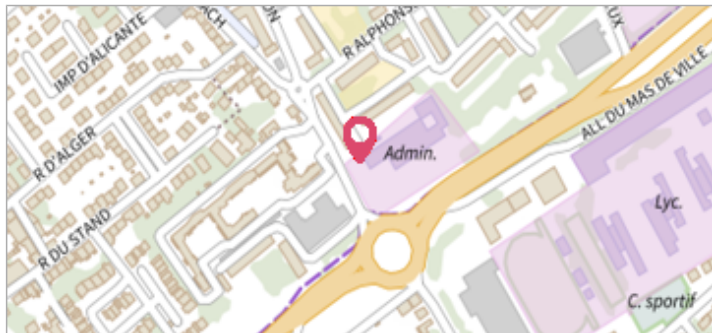


Commune : **NIMES****67 Rue Salomon Reinach****Commentaires** : Service urbanisme de la ville de Nîmes - Adresse du titre issue du croisement entre la BD Adresse et les coordonnées du site.**2**

Repère(s) sur le site


GÉNÉRAL**Unité de gestion** : Grand Delta**Code** : NIMES1_S_152**Date de mise à jour** : 07/08/2017**Auteur** : Cerema Méditerranée**GÉOLOCALISATION****Coordonnées WGS84** : X: 4.38100800 / Y: 43.83179700**Coordonnées RGF93 (Lambert 93)** X: 811086.61 / Y: 6304614.25**Coordonnées RGF93 (ETRS89)** : X: 4.381008 / Y: 43.831797**3 Octobre 1988**Altitude calculée de l'eau : **37.79 m**

Nature de l'inondation :

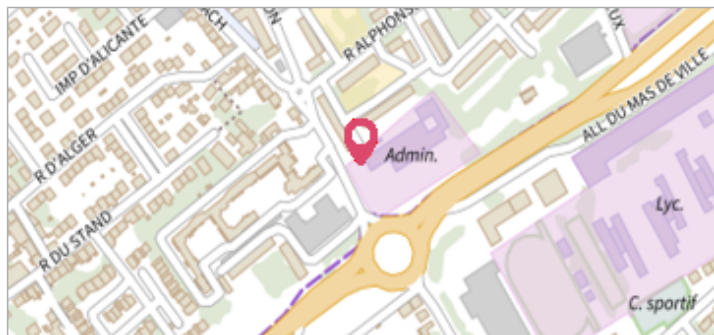
GÉNÉRAL**Code** : NIMES1_R_152_1**Date de mise à jour** :**Auteur** : Cerema Méditerranée

17/04/2018


MARQUE**Maximum de l'inondation** : Oui**Visibilité** : Non**État du repère** : Disparu**Pérennité** : Aucune**Repère calculé** : Non renseigné**PHEC** : Non renseigné**SOURCE DE REPÉRAGE : RELEVÉ DES PHE DU 3 OCTOBRE 1988 - PHÉNOMÈNES DE RUISSELLEMENT ET DÉBORDEMENT DE COURS D'EAU - 05/10/1988****Type de repérage** : Campagne de terrain post-inondation**Organisme** : DDE 30**NIVELLEMENT D'ORIGINE****Méthode** : Non renseigné**Organisme** : DDE 30**Commentaires sur le nivellement** : DDE VILLE**Référence nivelée** : Autre type de référence**Description référence du repère** : Sol**Système altimétrique** : NGF IGN 1969 (système normal)**Altitude de la référence (en m)** : 37.290 m**Différence entre le niveau d'eau et la référence (en m)** : 0.500 m**Altitude calculée de l'eau (en m)** : 37.79

	Commune : NIMES	
67 Rue Salomon Reinach		
Commentaires : Service urbanisme de la ville de Nîmes - Adresse du titre issue du croisement entre la BD Adresse et les coordonnées du site.	2 Repère(s) sur le site	

GÉNÉRAL	
Unité de gestion : Grand Delta	
Code : NIMES1_S_152	Date de mise à jour : 07/08/2017
Auteur : Cerema Méditerranée	



GÉOLOCALISATION	
Coordonnées WGS84 : X: 4.38100800 / Y: 43.83179700	
Coordonnées RGF93 (Lambert 93) X: 811086.61 / Y: 6304614.25	
Coordonnées RGF93 (ETRS89) : X: 4.381008 / Y: 43.831797	

	3 Octobre 1988	Altitude calculée de l'eau : 37.78 m
	Nature de l'inondation : Débordement de cours d'eau	Nature du repère : Repère normalisé (décret n°2005-233)
Commentaires : Mur - Ville de Nîmes - S11R62 - alt 37,78 m - plus d'informations : https://infogeo.gard.fr/Territoire/Fichiers/NOE/Reperes_fiches/532.pdf		

GÉNÉRAL	
Code : NOE_R_532	Date de mise à jour :
Auteur : NOE	19/02/2018



MARQUE	
Maximum de l'inondation : Oui	
Visibilité : Oui	État du repère : Bon
Pérennité : Longue	Repère calculé : Non renseigné
PHEC : Non renseigné	

SOURCE DE REPÉRAGE : RECENSEMENT DES REPÈRES DE CRUES PRÉSENTS SUR LE DÉPARTEMENT DU GARD RÉALISÉ PAR L'OBSERVATOIRE DU RISQUE INONDATION -	
Type de repérage : Source bibliographique	
Organisme : Observatoire du risque inondation du département du Gard NOE	

NIVELLEMENT INITIAL	
Méthode : Non renseigné	
Référence nivelée : Marque d'inondation	
Système altimétrique : NGF IGN 1969 (système normal)	
Altitude de la référence (en m) : 37.780 m	
Altitude calculée de l'eau (en m) : 37.78	