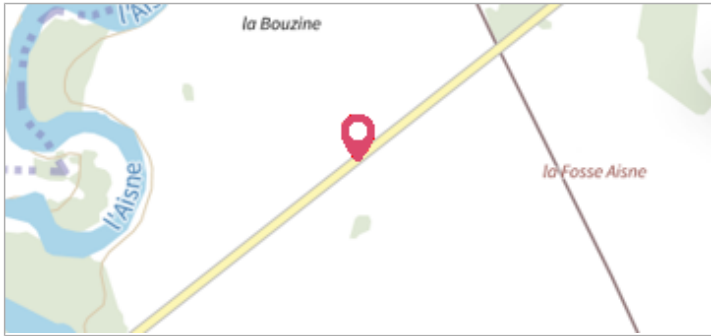

Commune : **VANDY**
Rivière : **L' Aisne**

RD 19 entre le pont sur l'Aisne et Vandy

1 Repère(s) sur le site


GÉNÉRAL

Unité de gestion : Bassins du Nord
Code : SPCOA-872 **Date de mise à jour :** 23/06/2021
Auteur : SPC OA



GÉOLOCALISATION

Coordonnées WGS84 : X: 4.69793720 / Y: 49.43143000
Coordonnées RGF93 (Lambert 93) : X: 823199.69 / Y: 6927100.83
Coordonnées RGF93 (ETRS89) : X: 4.6979372 / Y: 49.43143
Code Hydro: H1--0200 **Rive de référence:** Droite



Décembre 1993

Nature de l'inondation : **Débordement de cours d'eau**
Nature du repère : **Marque peinture ou encre**

Commentaires : marque au sommet de la borne 54

GÉNÉRAL

Code : SPCOA-872-1 **Date de mise à jour :** 23/06/2021
Auteur : SPC OA



MARQUE

Texte : 1993
Maximum de l'inondation : Oui
Visibilité : Oui