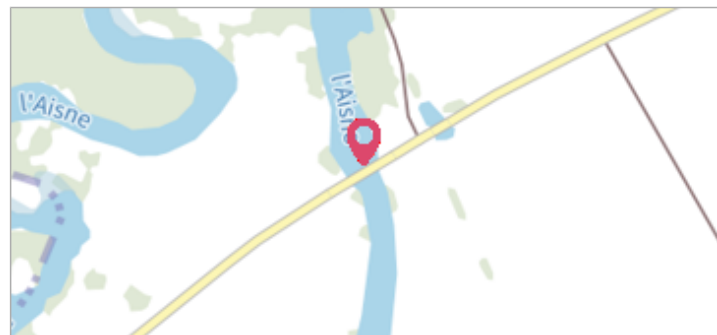
	Commune : SAVIGNY-SUR-AISNE	Rivière : L' Aisne
<h2>Savigny- Pont de la RD 41 a</h2>		

1 Repère(s) sur le site


GÉNÉRAL

Unité de gestion : Bassins du Nord
Code : SPCOA-883 **Date de mise à jour :** 23/06/2021
Auteur : SPC OA



GÉOLOCALISATION

Coordonnées WGS84 : X: 4.73785946 / Y: 49.36409340
Coordonnées RGF93 (Lambert 93) X: 826260.79 / Y: 6919674.17
Coordonnées RGF93 (ETRS89) : X: 4.7378595 / Y: 49.3640934
Code Hydro: H1--0200 **Rive de référence:** Gauche

	Décembre 1993	Altitude calculée de l'eau : non déterminé
Nature de l'inondation : Débordement de cours d'eau		Nature du repère : Marque peinture ou encre


Commentaires : repère en amont rive gauche du pont de la RD 41a marqué par la subdivision de Rethel en mars 1994

GÉNÉRAL

Code : SPCOA-883-1 **Date de mise à jour :** 23/06/2021
Auteur : SPC OA

MARQUE

Maximum de l'inondation : Oui
Visibilité : Oui



CUE DE DÉCEMBRE 1993 - 28/10/2016

Commentaires sur le nivellement : niveau de la crue de décembre 1993 relevé par géomètre : 98.59 m NGF 69