


Commune : **MORLAIX**

Rivière : **Le Queffleuth**



magasin 20 rue de Brest

Commentaires : 20 rue de Brest, magasin

2 Repère(s) sur le site

GÉNÉRAL

Unité de gestion : Vilaine-Côtiars Bretons
Code : DHE_29151-007 Date de mise à jour : 22/11/2017
Auteur : SPC VCB




GÉOLOCALISATION

Coordonnées WGS84 : X: -3.82851750 / Y: 48.57620200
Coordonnées RGF93 (Lambert 93) X: 196897.78 / Y: 6852432.44
Coordonnées RGF93 (ETRS89) : X: -3.8285175 / Y: 48.576202
Code Hydro: J2614000 Rive de référence: Gauche



Magasin 20 rue de Brest - Photographie DHE 2015



24 Décembre 2013
Nature de l'inondation : **Débordement de cours d'eau**

Altitude calculée de l'eau : **8.26 m**
Nature du repère : **Témoignage oral**

GÉNÉRAL

Code : DHE_29151-007-007b Date de mise à jour : 04/05/2020
Auteur : SPC VCB



Plancher du rez-de-chaussée au droit de la marche du bar.

MARQUE

Texte : Plancher du rez-de-chaussée au droit de la marche du bar.
Maximum de l'inondation : Oui
Visibilité : Non État du repère : Disparu
Pérennité : Aucune Repère calculé : Non
PHEC : Oui

SOURCE DE REPÉRAGE : CAMPAGNE DE TERRAIN DHE 2016 - 16/10/2015

Type de repérage : Campagne de terrain post-inondation

PLANCHER DU REZ-DE-CHAUSSÉE AU DROIT DE LA MARCHE DU BAR. - 16/10/2015

Méthode : Nivellement direct
Organisme : Bureau d'études
Référence nivelée : Autre type de référence
Description référence du repère : Plancher du rez-de-chaussée au droit de la marche du bar.
Altitude de la référence (en m) : 8.110 m
Différence entre le niveau d'eau et la référence (en m) : 0.150 m
Altitude calculée de l'eau (en m) : 8.26

Commune : **MORLAIX**Rivière : **Le Queffleuth****magasin 20 rue de Brest****Commentaires** : 20 rue de Brest, magasin**2**


Repère(s) sur le site

GÉNÉRAL**Unité de gestion** : Vilaine-Côtière Bretons**Code** : DHE_29151-007**Date de mise à jour** : 22/11/2017**Auteur** : SPC VCB

Magasin 20 rue de Brest - Photographie DHE 2015

GÉOLOCALISATION**Coordonnées WGS84** : X: -3.82851750 / Y: 48.57620200**Coordonnées RGF93 (Lambert 93)** X: 196897.78 / Y: 6852432.44**Coordonnées RGF93 (ETRS89)** : X: -3.8285175 / Y: 48.576202**Code Hydro**: J2614000**Rive de référence**: Gauche**24 Décembre 2013**Altitude calculée de l'eau : **8.51 m**Nature de l'inondation : **Débordement de cours d'eau**Nature du repère : **Témoignage oral****Commentaires** : A l'intérieur du magasin, laisse de crue sur le rideau de fer mobile.**GÉNÉRAL****Code** : DHE_29151-007-007a**Date de mise à jour** :**Auteur** : SPC VCB

04/05/2020

MARQUE**Maximum de l'inondation** : Oui**Visibilité** : Non**État du repère** : Disparu**Pérennité** : Aucune**Repère calculé** : Non**PHEC** : Non**SOURCE DE REPÉRAGE** : CAMPAGNE DE TERRAIN DHE 2015 - 16/02/2015**Type de repérage** : Campagne de terrain post-inondation**PLANCHER DU REZ-DE-CHAUSSÉE AU DROIT DU RIDEAU DE LA PORTE D'ENTRÉE - 16/10/2015****Méthode** : Nivellement direct**Organisme** : Géomètre (cabinet)**Référence nivelée** : Autre type de référence**Description référence du repère** : Plancher du rez-de-chaussée au droit du rideau de la porte d'entrée**Système altimétrique** : NGF IGN 1969 (système normal)**Altitude de la référence (en m)** : 8.110 m**Différence entre le niveau d'eau et la référence (en m)** : 0.400 m**Altitude calculée de l'eau (en m)** : 8.51

Plancher du rez-de-chaussée au droit du rideau de la porte d'entrée - Photographie DHE 2015