
Commune : **BONNIERES**

Rivière : **Le Thérain**

Station de prévision de Bonnières

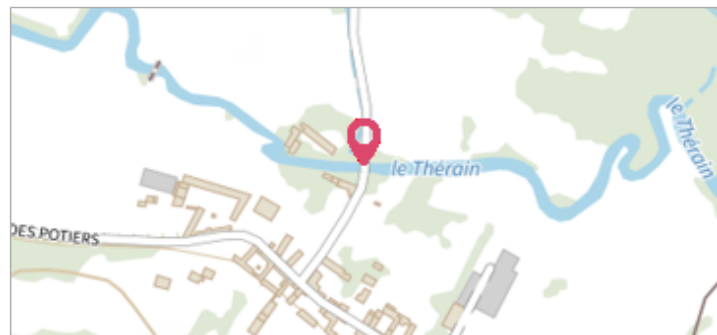
1 Repère(s) sur le site

GÉNÉRAL

Unité de gestion : Bassins du Nord

Code : SPCOA-1069 **Date de mise à jour :** 23/06/2021

Auteur : SPC OA



GÉOLOCALISATION

Coordonnées WGS84 : X: 1.96623211 / Y: 49.50647220


Coordonnées RGF93 (Lambert 93) : X: 625097.07 / Y: 6934615.93

Coordonnées RGF93 (ETRS89) : X: 1.9662321 / Y: 49.5064722

Code Hydro: H21-0400 **Rive de référence:** Gauche



Station de prévision de Bonnières rue de l'Eglise, en du pont sur le Thérain


27 Décembre 1999


Nature de l'inondation :

Commentaires : Crue du 27 décembre 1999

GÉNÉRAL

Code : SPCOA-1069-1 **Date de mise à jour :** 23/06/2021

Auteur : SPC OA



Echelle de prévision d Bonnières

MARQUE

Texte : graduation : 1.25m

Maximum de l'inondation : Oui

Visibilité : Oui **État du repère :** Bon

Pérennité : Longue