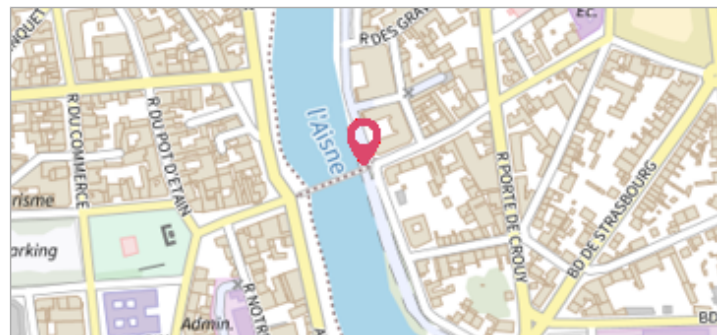

Commune : **SOISSONS**

Echelle de crues de Soissons

2 Repère(s) sur le site

GÉNÉRAL

Unité de gestion : Bassins du Nord
Code : SPCOA-755 **Date de mise à jour :** 23/06/2021
Auteur : SPC OA




GÉOLOCALISATION

Coordonnées WGS84 : X: 3.33144730 / Y: 49.38162400
Coordonnées RGF93 (Lambert 93) X: 724074.34 / **Y:** 6920285.52
Coordonnées RGF93 (ETRS89) : X: 3.3314473 / Y: 49.381624



Mur en amont de la passerelle des Anglais


1882

Altitude calculée de l'eau : **non déterminé**

Nature de l'inondation : **Débordement de cours d'eau**

Nature du repère : **Plaque**

Commentaires : Plaque émaillée 5.43m

GÉNÉRAL

Code : SPCOA-755-1 **Date de mise à jour :** 23/06/2021
Auteur : SPC OA




Plaque de la crue de 1882

MARQUE

Texte : 5,43m Plus Hautes Eaux Connues
Maximum de l'inondation : Oui
Visibilité : Oui **État du repère :** Bon
Pérennité : Longue

NÉANT - 10/10/2016


Commune : **SOISSONS**

Echelle de crues de Soissons

2 Repère(s) sur le site

GÉNÉRAL


Unité de gestion : Bassins du Nord
Code : SPCOA-755 **Date de mise à jour :** 23/06/2021
Auteur : SPC OA



GÉOLOCALISATION

Coordonnées WGS84 : X: 3.33144730 / Y: 49.38162400
Coordonnées RGF93 (Lambert 93) X: 724074.34 / Y: 6920285.52
Coordonnées RGF93 (ETRS89) : X: 3.3314473 / Y: 49.381624




Date inconnue ou approximative

Nature de l'inondation : **Débordement de cours d'eau**

Nature du repère : **Plaque**

Commentaires : Echelle de crues de Soissons

GÉNÉRAL

Code : SPCOA 755-2 **Date de mise à jour :** 24/07/2025
Auteur : SPC OA



MARQUE

Texte : Echelle de crues de Soissons
Visibilité : Oui **État du repère :** Bon
Pérennité : Longue