	Commune : <b>LIMOUX</b> <b>Rue St Antoine</b>	Rivière : <b>L' Aude</b>	
<b>Commentaires :</b> Hangar en ruine au bord de l'Aude		<b>4</b>	Repère(s) sur le site

**GÉNÉRAL**


---

**Unité de gestion :** Méditerranée Ouest  
**Code :** 11206-4R      **Date de mise à jour :** 12/09/2016  
**Auteur :** gestionnaire\_SCVigicrues




**GÉOLOCALISATION**


---

**Coordonnées WGS84 :** X: 2.21526082 / Y: 43.05928070  
**Coordonnées RGF93 (Lambert 93) :** X: 636021 / Y: 6218093  
**Coordonnées RGF93 (ETRS89) :** X: 2.2152608 / Y: 43.0592807  
**Code Hydro:** Y1--0200      **Rive de référence:** Droite



Vue du site - Auteur : CACG

	<b>25 Octobre 1891</b> Nature de l'inondation : <b>Débordement de cours d'eau</b>	Altitude calculée de l'eau : <b>166.57 m</b> Nature du repère : <b>Plaque</b>
<b>Commentaires :</b> Macaron scellé		

**GÉNÉRAL**


---

**Code :** 11206-4R-28      **Date de mise à jour :** 17/04/2018  
**Auteur :** gestionnaire\_SCVigicrues



Photo du repère - Auteur : CACG

**MARQUE**


---

**Maximum de l'inondation :** Oui  
**Visibilité :** Oui      **État du repère :** Bon  
**Pérennité :** Longue

**SOURCE DE REPÉRAGE : CAMPAGNE DE NIVELLEMENT DE ZÉROS D'ÉCHELLES HYDROMÉTRIQUES CACG - 10/01/2013**

**Type de repérage :** Autre  
**Organisme :** CACG

**NIVELLEMENT D'ORIGINE - 10/01/2013**

**Méthode :** Méthode combinée  
**Organisme :** CACG  
**Commentaires sur le nivellement :** Repère IGN utilisé E'.E.R3 - 147  
[http://geodesie.ign.fr/fiches/pdf/EP.E.R3-147\\_502888.pdf](http://geodesie.ign.fr/fiches/pdf/EP.E.R3-147_502888.pdf)  
**Référence nivelée :** Marque d'inondation  
**Système altimétrique :** NGF IGN 1969 (système normal)  
**Altitude de la référence (en m) :** 166.570 m  
**Altitude calculée de l'eau (en m) :** 166.57



Commune : LIMOUX

Rivière : L' Aude

## Rue St Antoine

**Commentaires :** Hangar en ruine au bord de l'Aude

**4**

Repère(s) sur le site

### GÉNÉRAL

**Unité de gestion :** Méditerranée Ouest

**Code :** 11206-4R

**Date de mise à jour :** 12/09/2016

**Auteur :** gestionnaire\_SCVigicrues


Vue du site - Auteur : CACG

### GÉOLOCALISATION

**Coordonnées WGS84 :** X: 2.21526082 / Y: 43.05928070

**Coordonnées RGF93 (Lambert 93) :** X: 636021 / Y: 6218093

**Coordonnées RGF93 (ETRS89) :** X: 2.2152608 / Y: 43.0592807

**Code Hydro:** Y1--0200

**Rive de référence:** Droite

**1<sup>er</sup> Août 1872**
**Nature de l'inondation :** Débordement de cours d'eau

**Altitude calculée de l'eau :** 165.18 m

**Nature du repère :** Plaque

**Commentaires :** Macaron scellé

### GÉNÉRAL

**Code :** 11206-4R-29

**Date de mise à jour :** 24/04/2018

**Auteur :**

gestionnaire\_SCVigicrues

### MARQUE

**Maximum de l'inondation :** Oui

**Visibilité :** Oui

**État du repère :** Bon

**Pérennité :** Longue


Photo du repère - Auteur : CACG

**SOURCE DE REPÉRAGE : CAMPAGNE DE NIVELLEMENT DE ZÉROS D'ÉCHELLES HYDROMÉTRIQUES CACG - 10/01/2013**
**Type de repérage :** Autre

**Organisme :** CACG

### NIVELLEMENT D'ORIGINE - 10/01/2013

**Méthode :** Méthode combinée


**Organisme :** CACG

**Commentaires sur le nivellement :** Repère IGN utilisé E'.E.R3 - 147  
[http://geodesie.ign.fr/fiches/pdf/EP.E.R3-147\\_502888.pdf](http://geodesie.ign.fr/fiches/pdf/EP.E.R3-147_502888.pdf)
**Référence nivelée :** Marque d'inondation

**Système altimétrique :** NGF IGN 1969 (système normal)

**Altitude de la référence (en m) :** 165.180 m

**Altitude calculée de l'eau (en m) :** 165.18


Commune : **LIMOUX**

Rivière : **L' Aude**

**Rue St Antoine**

**Commentaires** : Hangar en ruine au bord de l'Aude

**4** Repère(s) sur le site

**GÉNÉRAL**

**Unité de gestion** : Méditerranée Ouest

**Code** : 11206-4R **Date de mise à jour** : 12/09/2016

**Auteur** : gestionnaire\_SCVigicrues



**GÉOLOCALISATION**

**Coordonnées WGS84** : X: 2.21526082 / Y: 43.05928070


**Coordonnées RGF93 (Lambert 93)** X: 636021 / Y: 6218093

**Coordonnées RGF93 (ETRS89)** : X: 2.2152608 / Y: 43.0592807

**Code Hydro**: Y1--0200 **Rive de référence**: Droite



Vue du site - Auteur : CACG


**27 Septembre 1992**

Altitude calculée de l'eau : **164.79 m**

Nature de l'inondation : **Débordement de cours d'eau**


Nature du repère : **Non renseigné**

**Commentaires** : Piédroit du portail - rive droite. repère non trouvé. Date d'enquete : 01/08/2002

**GÉNÉRAL**

**Code** : DDTM11\_R\_911\_1 **Date de mise à jour** : 17/04/2018

**Auteur** : DDTM 11



**MARQUE**

**Maximum de l'inondation** : Oui

**Visibilité** : Non renseigné **État du repère** : Disparu

**Pérennité** : Non renseigné **Repère calculé** : Non renseigné

**PHEC** : Non renseigné

**SOURCE DE REPÉRAGE : RECENSEMENT DES REPÈRES DE CRUES SUR LE DÉPARTEMENT DE L'AUDE, RÉALISÉ PAR LA DDTM11 -**

**Type de repérage** : Source bibliographique

**Organisme** : DDTM 11

**NIVELLEMENT INITIAL**

**Méthode** : Non renseigné

**Référence nivelée** : Marque d'inondation

**Système altimétrique** : NGF IGN 1969 (système normal)

**Altitude de la référence (en m)** : 164.790 m

**Altitude calculée de l'eau (en m)** : 164.79



Commune : LIMOUX

Rivière : L' Aude

## Rue St Antoine

**Commentaires :** Hangar en ruine au bord de l'Aude

**4**

Repère(s) sur le site

### GÉNÉRAL

**Unité de gestion :** Méditerranée Ouest

**Code :** 11206-4R

**Date de mise à jour :** 12/09/2016

**Auteur :** gestionnaire\_SCVigicrues


Vue du site - Auteur : CACG

### GÉOLOCALISATION

**Coordonnées WGS84 :** X: 2.21526082 / Y: 43.05928070

**Coordonnées RGF93 (Lambert 93) :** X: 636021 / Y: 6218093

**Coordonnées RGF93 (ETRS89) :** X: 2.2152608 / Y: 43.0592807

**Code Hydro:** Y1--0200

**Rive de référence:** Droite

**13 Septembre 1963**

 Altitude calculée de l'eau : **164.81 m**

 Nature de l'inondation : **Débordement de cours d'eau**

 Nature du repère : **Non renseigné**
**Commentaires :** Piédroit du portail - rive droite. repère non trouvé. Date d'enquete : 01/08/2002

### GÉNÉRAL

**Code :** DDTM11\_R\_911\_2

**Date de mise à jour :**
**Auteur :** DDTM 11

08/09/2017

### MARQUE

**Maximum de l'inondation :** Oui

**Visibilité :** Non renseigné

**État du repère :** Disparu

**Pérennité :** Non renseigné

**Repère calculé :** Non renseigné

**PHEC :** Non renseigné

**SOURCE DE REPÉRAGE : RECENSEMENT DES REPÈRES DE CRUES SUR LE DÉPARTEMENT DE L'AUDE, RÉALISÉ PAR LA DDTM11 -**
**Type de repérage :** Source bibliographique

**Organisme :** DDTM 11

### NIVELLEMENT INITIAL

**Méthode :** Non renseigné

**Référence nivelée :** Marque d'inondation

**Système altimétrique :** NGF IGN 1969 (système normal)

**Altitude de la référence (en m) :** 164.810 m

**Altitude calculée de l'eau (en m) :** 164.81