


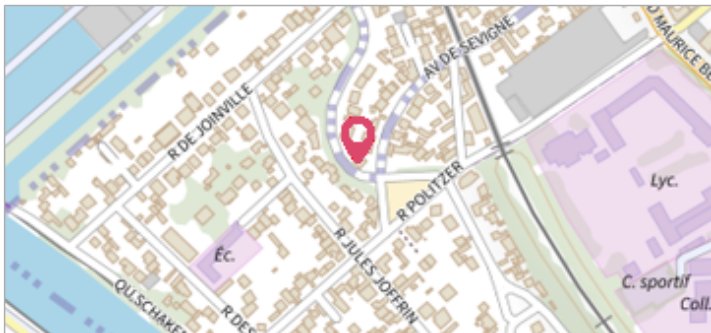
Commune : **JOINVILLE-LE-PONT** | Rivière : **La Marne**

**Pavillon 21 Bd des Bagaudes**

**1** Repère(s) sur le site

**GÉNÉRAL**

**Unité de gestion :** Seine moyenne-Yonne-Loing  
**Code :** DIREN\_IDF\_S\_769      **Date de mise à jour :** 04/05/2026  
**Auteur :** SPC SMYL



Vue du site

**GÉOLOCALISATION**

**Coordonnées WGS84 :** X: 2.46542522 / Y: 48.80987860  
**Coordonnées RGF93 (Lambert 93)** X: 660741.38 / Y: 6856778.1  
**Coordonnées RGF93 (ETRS89)** : X: 2.4654252 / Y: 48.8098786  
**Code Hydro:** F---0100      **Rive de référence:** Non renseigné

**1910**      Altitude calculée de l'eau : **35.68 m**


Nature de l'inondation : **Débordement de cours d'eau**      Nature du repère : **Plaque**

**GÉNÉRAL**

**Code :** DIREN\_IDF\_R\_769\_1181      **Date de mise à jour :** 04/05/2026  
**Auteur :** SPC SMYL

**MARQUE**

**Maximum de l'inondation :** Oui  
**Visibilité :** Non renseigné      **État du repère :** Bon  
**Pérennité :** Longue      **Repère calculé :** Non renseigné  
**PHEC :** Non renseigné



Vue du repère

**NIVELLEMENT - 21/04/2026**

**Méthode :** GPS  
**Référence nivelée :** Marque d'inondation  
**Description référence du repère :** Au sol au droit de la marque  
**Système altimétrique :** NGF IGN 1969 (système normal)  
**Altitude de la référence (en m) :** 32.920 m  
**Différence entre le niveau d'eau et la référence (en m) :** 2.760 m  
**Altitude calculée de l'eau (en m) :** 35.68 m