
Commune : **BOUGIVAL**

Rivière : **La Seine**

10 quai Rennequin-SuaLEM

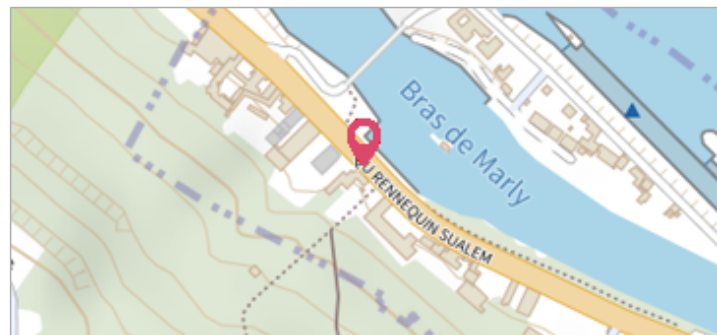
5 Repère(s) sur le site

GÉNÉRAL

Unité de gestion : Seine moyenne-Yonne-Loing

Code : DIREN_IDF_S_117 **Date de mise à jour :** 07/09/2016

Auteur : SPC SMYL



GÉOLOCALISATION

Coordonnées WGS84 : X: 2.12529120 / Y: 48.87058650


Coordonnées RGF93 (Lambert 93) : X: 635837.88 / Y: 6863750.91

Coordonnées RGF93 (ETRS89) : X: 2.1252912 / Y: 48.8705865

Code Hydro : ----0010 **Rive de référence:** Gauche



10 quai Rennequin-SuaLEM - auteur photo : DIREN IDF


1778

Altitude calculée de l'eau : **non déterminé**


Nature de l'inondation : **Débordement de cours d'eau**

Nature du repère : **Marque gravée**

GÉNÉRAL

Code : DIREN_IDF_R_117_177 **Date de mise à jour :** 31/05/2018

Auteur : SPC SMYL



MARQUE

Maximum de l'inondation : Oui

Visibilité : Non renseigné **État du repère :** Moyen

Pérennité : Moyenne **Repère calculé :** Non renseigné

PHEC : Non renseigné

NIVELLEMENT D'ORIGINE

Méthode : Non renseigné

Organisme : DIREN Île-de-France

Commentaires sur le nivellement : hauteur (mètres) par rapport au sol : 1.1

Référence nivelée : Marque d'inondation

Système altimétrique : NGF IGN 1969 (système normal)