

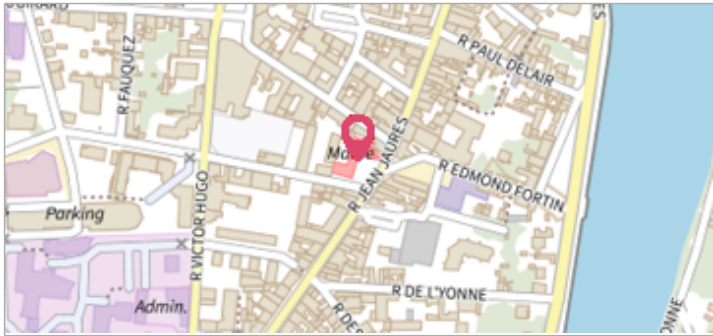
Commune : **MONTEREAU-FAULT-YONNE** | Rivière : **La Seine**

PILIER SNCF AVENUE DU 8 MAI 45

3 Repère(s) sur le site

GÉNÉRAL

Unité de gestion : Seine moyenne-Yonne-Loing
Code : DIREN_IDF_S_866 **Date de mise à jour :** 07/09/2016
Auteur : SPC SMYL



GÉOLOCALISATION

Coordonnées WGS84 : X: 2.95619300 / Y: 48.38473400
Coordonnées RGF93 (Lambert 93) X: 696756.61 / Y: 6809382.57
Coordonnées RGF93 (ETRS89) : X: 2.956193 / Y: 48.384734
Code Hydro: ----0010 **Rive de référence:** Gauche

1910 Altitude calculée de l'eau : **non déterminé**

Nature de l'inondation : **Débordement de cours d'eau** Nature du repère : **Plaque**

GÉNÉRAL

Code : DIREN_IDF_R_866_1310 **Date de mise à jour :** 19/11/2018
Auteur : SPC SMYL



PILIER SNCF RUE DU 8 MAI 45 - auteur photo : SLB

MARQUE

Maximum de l'inondation : Oui
Visibilité : Non renseigné **État du repère :** Moyen
Pérennité : Moyenne **Repère calculé :** Non renseigné
PHEC : Non renseigné

NIVELLEMENT D'ORIGINE

Méthode : Non renseigné
Organisme : Particulier
Référence nivelée : Marque d'inondation
Système altimétrique : NGF IGN 1969 (système normal)

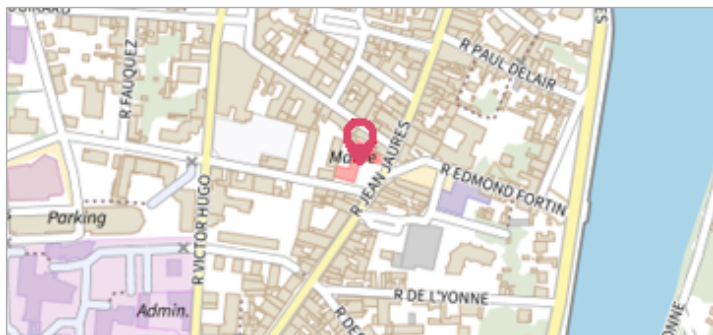
Commune : **MONTEREAU-FAULT-YONNE** | Rivière : **La Seine**

PILIER SNCF AVENUE DU 8 MAI 45

3 Repère(s) sur le site


GÉNÉRAL

Unité de gestion : Seine moyenne-Yonne-Loing
Code : DIREN_IDF_S_866 **Date de mise à jour :** 07/09/2016
Auteur : SPC SMYL



GÉOLOCALISATION

Coordonnées WGS84 : X: 2.95619300 / Y: 48.38473400
Coordonnées RGF93 (Lambert 93) X: 696756.61 / Y: 6809382.57
Coordonnées RGF93 (ETRS89) : X: 2.956193 / Y: 48.384734
Code Hydro: ----0010 **Rive de référence:** Gauche




Date inconnue ou approximative Altitude calculée de l'eau : **non déterminé**

Nature de l'inondation : **Débordement de cours d'eau** Nature du repère : **Non renseigné**

GÉNÉRAL

Code : DIREN_IDF_R_866_1312 **Date de mise à jour :** 24/07/2025
Auteur : SPC SMYL



MARQUE

Texte : Événement non identifié
Maximum de l'inondation : Oui
Visibilité : Non renseigné **État du repère :** Non renseigné
Pérennité : Non renseigné **Repère calculé :** Non renseigné
PHEC : Non renseigné

SOURCE DE REPÉRAGE : INTERNAUTE 99 - 13/08/2015

Type de repérage : Contribution spontanée web ou smartphone
Organisme(s) : Particulier

NIVELLEMENT D'ORIGINE

Méthode : Non renseigné
Organisme : Particulier
Référence nivelée : Marque d'inondation
Système altimétrique : NGF IGN 1969 (système normal)

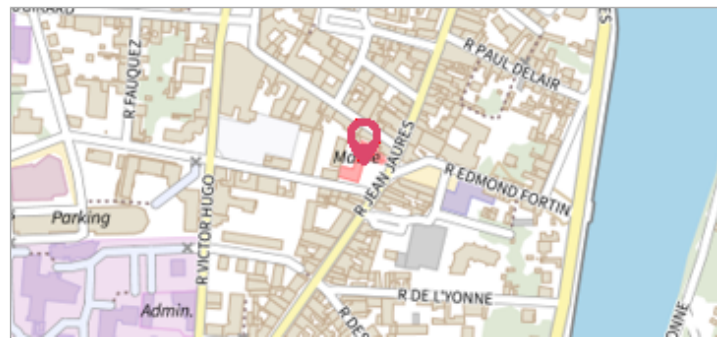
Commune : **MONTEREAU-FAULT-YONNE** | Rivière : **La Seine**

PILIER SNCF AVENUE DU 8 MAI 45

3 Repère(s) sur le site

GÉNÉRAL

Unité de gestion : Seine moyenne-Yonne-Loing
 Code : DIREN_IDF_S_866 Date de mise à jour : 07/09/2016
 Auteur : SPC SMYL



GÉOLOCALISATION

Coordonnées WGS84 : X: 2.95619300 / Y: 48.38473400
 Coordonnées RGF93 (Lambert 93) X: 696756.61 / Y: 6809382.57
 Coordonnées RGF93 (ETRS89) : X: 2.956193 / Y: 48.384734
 Code Hydro: ----0010 Rive de référence: Gauche

Date inconnue ou approximative Altitude calculée de l'eau : **non déterminé**

Nature de l'inondation : **Débordement de cours d'eau** Nature du repère : **Non renseigné**

GÉNÉRAL

Code : DIREN_IDF_R_866_1313 Date de mise à jour : 24/07/2025
 Auteur : SPC SMYL



MARQUE

Texte : Événement non identifié
 Maximum de l'inondation : Oui
 Visibilité : Non renseigné État du repère : Non renseigné
 Pérennité : Non renseigné Repère calculé : Non renseigné
 PHEC : Non renseigné

SOURCE DE REPÉRAGE : INTERNAUTE 99 - 13/08/2015

Type de repérage : Contribution spontanée web ou smartphone
 Organisme(s) : Particulier

NIVELLEMENT D'ORIGINE

Méthode : Non renseigné
 Organisme : Particulier
 Référence nivelée : Marque d'inondation
 Système altimétrique : NGF IGN 1969 (système normal)