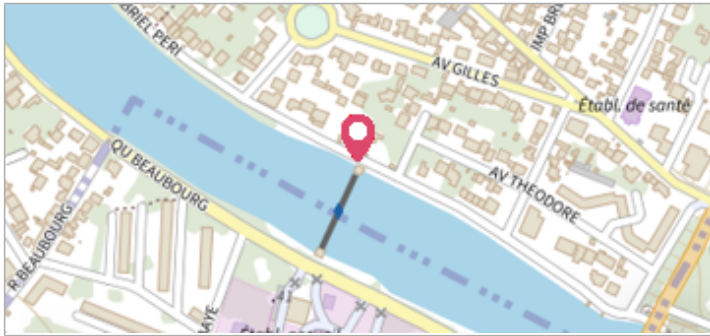



Commune : **JOINVILLE-LE-PONT**Rivière : **La Marne****Façade de la maison du barrage 85 Quai Péri****Commentaires** : Site et repère complétés par base géodésie IGN**2** Repère(s) sur le site**GÉNÉRAL****Unité de gestion** : Seine moyenne-Yonne-Loing**Code** : DIREN\_IDF\_S\_763**Date de mise à jour** : 17/07/2017**Auteur** : SPC SMYL

Maison face au barrage de Joinville (n°85) le 03/10/2014

**GÉOLOCALISATION****Coordonnées WGS84** : X: 2.47663050 / Y: 48.81517300**Coordonnées RGF93 (Lambert 93)** X: 661568.17 / Y: 6857361.26**Coordonnées RGF93 (ETRS89)** : X: 2.4766305 / Y: 48.815173**Code Hydro**: F---0100**Rive de référence**: Non renseigné**Janvier 1910**Nature de l'inondation : **Débordement de cours d'eau**Altitude calculée de l'eau : **37.798 m**Nature du repère : **Plaque****Commentaires** : Repère originel = petite plaque métallique sur bord (limon à gauche en regardant vers la maison) et peu visible.**GÉNÉRAL****Code** : DIREN\_IDF\_R\_763\_1175**Date de mise à jour** :**Auteur** : SPC SMYL

12/03/2020

**MARQUE****Texte** : Niveau de la crue (janvier 1910)**Maximum de l'inondation** : Oui**Visibilité** : Non**État du repère** : Bon**Pérennité** : Longue**Repère calculé** : Non renseigné**PHEC** : Non renseigné**SOURCE DE REPÉRAGE : DIREN ÎLE-DE-FRANCE - 01/06/2006****Type de repérage** : Autre**Organisme(s)** : DIREN Île-de-France**FICHE NIVELLEMENT IGN GÉODÉSIE P.C.K3 - 5B-I - 01/01/2013****Organisme** : IGN**Commentaires sur le nivellement** : nivelé en 1933, dernier calcul en 2013**Référence nivelée** : Marque d'inondation**Système altimétrique** : NGF IGN 1969 (système normal)**Altitude de la référence (en m)** : 37.798 m**Altitude calculée de l'eau (en m)** : 37.798

Plaque 1910 sur rampant/limon escalier vue à travail la grille (dans ellipse orangée)

Commune : **JOINVILLE-LE-PONT** | Rivière : **La Marne**

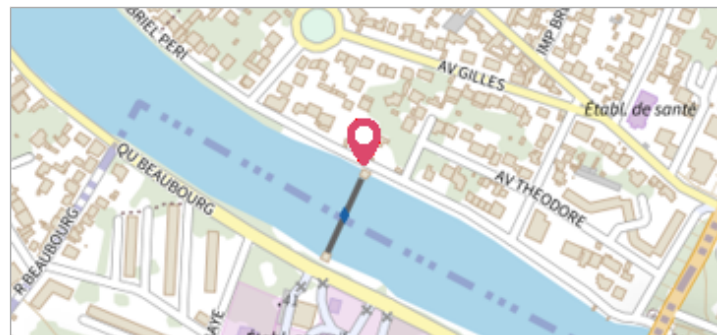
**Façade de la maison du barrage 85 Quai Péri**

**Commentaires** : Site et repère complétés par base géodésie IGN

**2** Repère(s) sur le site

**GÉNÉRAL**

**Unité de gestion** : Seine moyenne-Yonne-Loing  
**Code** : DIREN\_IDF\_S\_763      **Date de mise à jour** : 17/07/2017  
**Auteur** : SPC SMYL



**GÉOLOCALISATION**

**Coordonnées WGS84** : X: 2.47663050 / Y: 48.81517300  
**Coordonnées RGF93 (Lambert 93)** X: 661568.17 / Y: 6857361.26  
**Coordonnées RGF93 (ETRS89)** : X: 2.4766305 / Y: 48.815173  
**Code Hydro**: F---0100      **Rive de référence**: Non renseigné

**17 Mars 1876**      Altitude calculée de l'eau : **36.479 m**

Nature de l'inondation : **Débordement de cours d'eau**      Nature du repère : **Marque gravée**

**Commentaires** : Maison du barragiste, rampant du mur d'appui gauche de l'escalier d'accès au portail

**GÉNÉRAL**

**Code** : IGN\_R\_P.C.K3-5b-II      **Date de mise à jour** : 31/05/2018  
**Auteur** : IGN



**MARQUE**

**Maximum de l'inondation** : Oui  
**Visibilité** : Non renseigné      **État du repère** : Bon  
**Pérennité** : Non renseigné      **Repère calculé** : Non renseigné  
**PHEC** : Non renseigné

**SOURCE DE REPÉRAGE : RECENSEMENT DE REPÈRES DE CRUES ISSUS DE LA BASE DE DONNÉES GÉODÉSIQUE DE L'IGN - 27/02/2017**

**Type de repérage** : Source bibliographique  
**Organisme(s)** : IGN

**NIVELLEMENT INITIAL - 04/10/2013**

**Méthode** : Non renseigné  
**Organisme** : IGN  
**Commentaires sur le nivellement** : A l'axe  
**Référence nivelée** : Marque d'inondation  
**Système altimétrique** : NGF IGN 1969 (système normal)  
**Altitude de la référence (en m)** : 36.479 m  
**Altitude calculée de l'eau (en m)** : 36.479