

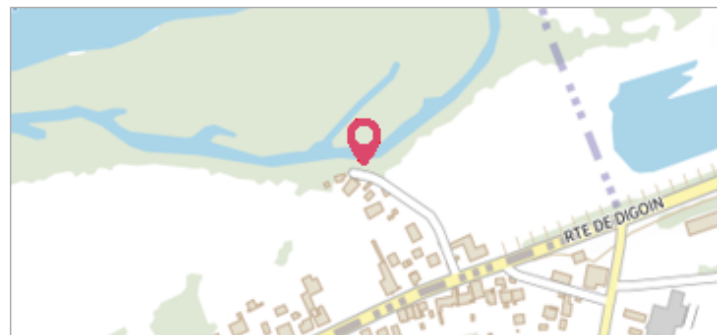
Commune : **JOINVILLE-LE-PONT** | Rivière : **La Marne**

Pied de l'escalier menant à la N4- côté Marne

3 Repère(s) sur le site

GÉNÉRAL

Unité de gestion : Seine moyenne-Yonne-Loing
 Code : DIREN_IDF_S_755 Date de mise à jour : 05/05/2026
 Auteur : SPC SMYL



GÉOLOCALISATION

Coordonnées WGS84 : X: 2.46960698 / Y: 48.82002440
 Coordonnées RGF93 (Lambert 93) X: 661056.05 / Y: 6857904.13
 Coordonnées RGF93 (ETRS89) : X: 2.469607 / Y: 48.8200244
 Code Hydro: F---0100 Rive de référence: Non renseigné



1910 Altitude calculée de l'eau : **38.11 m**

Nature de l'inondation : **Débordement de cours d'eau** Nature du repère : **Plaque**

GÉNÉRAL

Code : DIREN_IDF_R_755_1167 Date de mise à jour : 05/05/2026
 Auteur : SPC SMYL



Photo du repère

MARQUE

Texte : Crue de 1910
 Maximum de l'inondation : Oui
 Visibilité : Oui État du repère : Bon
 Pérennité : Longue Repère calculé : Non renseigné
 PHEC : Non renseigné

NIVELLEMENT 1910 - 21/04/2026

Méthode : GPS
 Commentaires sur le nivellement : Au sol au droit du repère
 Description référence du repère : Pillier à l'aval du pont rive gauche
 Système altimétrique : NGF IGN 1969 (système normal)
 Altitude de la référence (en m) : 34.970 m
 Différence entre le niveau d'eau et la référence (en m) : 3.140 m
 Altitude calculée de l'eau (en m) : 38.11

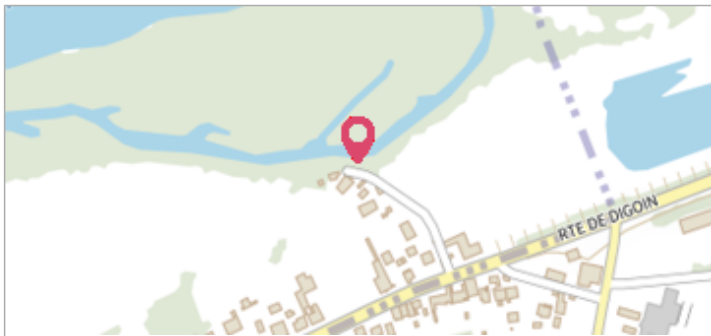
Commune : **JOINVILLE-LE-PONT** | Rivière : **La Marne**

Pied de l'escalier menant à la N4- côté Marne

3 Repère(s) sur le site

GÉNÉRAL

Unité de gestion : Seine moyenne-Yonne-Loing
 Code : DIREN_IDF_S_755 Date de mise à jour : 05/05/2026
 Auteur : SPC SMYL



GÉOLOCALISATION

Coordonnées WGS84 : X: 2.46960698 / Y: 48.82002440
 Coordonnées RGF93 (Lambert 93) X: 661056.05 / Y: 6857904.13
 Coordonnées RGF93 (ETRS89) : X: 2.469607 / Y: 48.8200244
 Code Hydro: F---0100 Rive de référence: Non renseigné

1955 Altitude calculée de l'eau : **37.74 m**

Nature de l'inondation : **Débordement de cours d'eau** Nature du repère : **Plaque**

GÉNÉRAL

Code : DIREN_IDF_R_755_1167 Date de mise à jour : 05/05/2026
 Auteur : SPC SMYL

MARQUE

Texte : Crue de 1955
 Visibilité : Oui État du repère : Bon
 Pérennité : Longue



NIVELLEMENT 1955 - 21/04/2026

Méthode : GPS
 Description référence du repère : Pillier à l'aval du pont rive gauche
 Système altimétrique : NGF IGN 1969 (système normal)
 Altitude de la référence (en m) : 35.390 m
 Différence entre le niveau d'eau et la référence (en m) : 2.350 m
 Altitude calculée de l'eau (en m) : 37.74

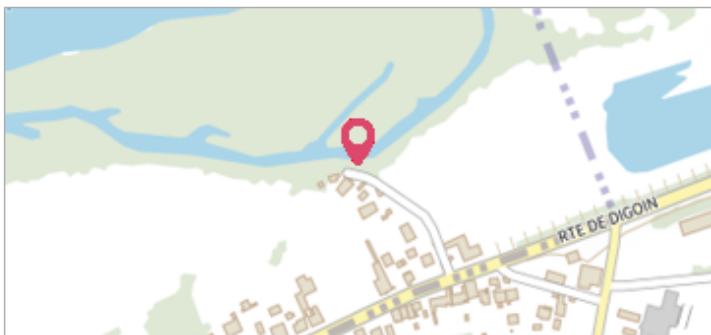
Commune : **JOINVILLE-LE-PONT** | Rivière : **La Marne**

Pied de l'escalier menant à la N4- côté Marne

3 Repère(s) sur le site

GÉNÉRAL

Unité de gestion : Seine moyenne-Yonne-Loing
 Code : DIREN_IDF_S_755 Date de mise à jour : 05/05/2026
 Auteur : SPC SMYL



GÉOLOCALISATION

Coordonnées WGS84 : X: 2.46960698 / Y: 48.82002440
 Coordonnées RGF93 (Lambert 93) X: 661056.05 / Y: 6857904.13
 Coordonnées RGF93 (ETRS89) : X: 2.469607 / Y: 48.8200244
 Code Hydro: F---0100 Rive de référence: Non renseigné

1982 Altitude calculée de l'eau : **36.74 m**

Nature de l'inondation :

GÉNÉRAL

Code : DIREN_IDF_R_755_1167 Date de mise à jour : 05/05/2026
 Auteur : SPC SMYL

MARQUE

Texte : Crue de 1982
 Visibilité : Oui État du repère : Moyen
 Pérennité : Moyenne



Photo du repère

NIVELLEMENT 1982 - 21/04/2026

Méthode : GPS
 Description référence du repère : Pillier à l'aval du pont rive gauche
 Système altimétrique : NGF IGN 1969 (système normal)
 Altitude de la référence (en m) : 35.390 m
 Différence entre le niveau d'eau et la référence (en m) : 1.350 m
 Altitude calculée de l'eau (en m) : 36.74