


Commune : **VAIRES-SUR-MARNE** | Rivière : **La Marne**

Sous le pont de l'écluse de Vaire-sur-Marne

2 Repère(s) sur le site

GÉNÉRAL

Unité de gestion : Seine moyenne-Yonne-Loing
Code : DIREN_IDF_S_469 **Date de mise à jour :** 07/09/2016
Auteur : SPC SMYL



GÉOLOCALISATION

Coordonnées WGS84 : X: 2.64994740 / Y: 48.86838740
Coordonnées RGF93 (Lambert 93) X: 674321.23 / Y: 6863207.91
Coordonnées RGF93 (ETRS89) : X: 2.6499474 / Y: 48.8683874
Code Hydro: F---0100 **Rive de référence:** Droite


1955 Altitude calculée de l'eau : **non déterminé**

Nature de l'inondation : **Débordement de cours d'eau** Nature du repère : **Plaque**

Commentaires : Plaque indiquant le niveau de la crue de la Marne du 23 janvier 1955 à Vaires-sur-Marne .

GÉNÉRAL

Code : DIREN_IDF_R_469_660 **Date de mise à jour :** 09/07/2021
Auteur : SPC SMYL




MARQUE

Maximum de l'inondation : Oui
Visibilité : Non renseigné **État du repère :** Bon
Pérennité : Longue **Repère calculé :** Non renseigné
PHEC : Non renseigné

NIVELLEMENT D'ORIGINE

Méthode : Non renseigné
Organisme : Particulier
Commentaires sur le nivellement : hauteur (mètres) par rapport au sol : 0.6
Référence nivelée : Marque d'inondation
Système altimétrique : NGF IGN 1969 (système normal)

Commune : **VAIRES-SUR-MARNE**Rivière : **La Marne****Sous le pont de l'écluse de Vaire-sur-Marne****2** Repère(s) sur le site**GÉNÉRAL****Unité de gestion :** Seine moyenne-Yonne-Loing**Code :** DIREN_IDF_S_469**Date de mise à jour :** 07/09/2016**Auteur :** SPC SMYLPlaques indiquant les niveaux des crues de la Marne de 1910 et 1955 à Vaires-sur-Marne . -
auteur photo : Tangopaso**GÉOLOCALISATION****Coordonnées WGS84 :** X: 2.64994740 / Y: 48.86838740**Coordonnées RGF93 (Lambert 93) :** X: 674321.23 / Y: 6863207.91**Coordonnées RGF93 (ETRS89) :** X: 2.6499474 / Y: 48.8683874**Code Hydro:** F---0100**Rive de référence:** Droite**1910**Nature de l'inondation : **Débordement de cours d'eau**Altitude calculée de l'eau : **non déterminé**Nature du repère : **Plaque****Commentaires :** Plaque indiquant le niveau de la crue de la Marne du 27 janvier 1910 à Vaires-sur-Marne .**GÉNÉRAL****Code :** DIREN_IDF_R_469_662**Date de mise à jour :****Auteur :** SPC SMYL

09/07/2021

MARQUE**Maximum de l'inondation :** Oui**Visibilité :** Non renseigné**État du repère :** Bon**Pérennité :** Longue**Repère calculé :** Non renseigné**PHEC :** Non renseigné**NIVELLEMENT D'ORIGINE****Méthode :** Non renseigné**Organisme :** Particulier**Commentaires sur le nivellement :** hauteur (mètres) par rapport au sol : 0.5**Référence nivelée :** Marque d'inondation**Système altimétrique :** NGF IGN 1969 (système normal)