

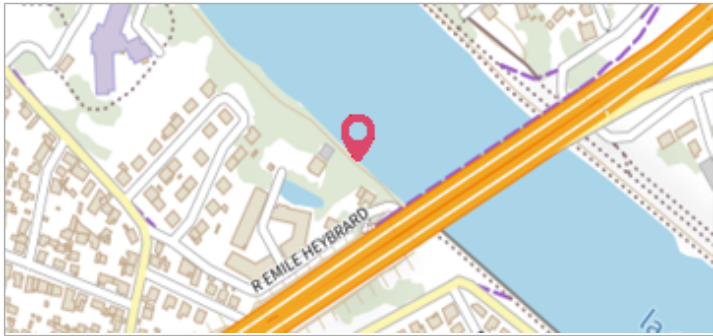
Commune : **ANCY-LE-FRANC** | Rivière : **L' Armançon**

Muret proche du lavoir

3 Repère(s) sur le site

GÉNÉRAL

Unité de gestion : Seine moyenne-Yonne-Loing
 Code : DIREN_IDF_S_332 Date de mise à jour : 09/06/2026
 Auteur : SPC SMYL



GÉOLOCALISATION

Coordonnées WGS84 : X: 4.16610630 / Y: 47.77349590
 Coordonnées RGF93 (Lambert 93) X: 787336.23 / Y: 6742100.7
 Coordonnées RGF93 (ETRS89) : X: 4.1661063 / Y: 47.7734959
 Code Hydro: F3--0210 Rive de référence: Droite

24 septembre 1866 Altitude calculée de l'eau : **175.53 m**

Nature de l'inondation : **Débordement de cours d'eau** Nature du repère : **Marque gravée**

Commentaires : Repère gravé semi-effacé sur le muret

GÉNÉRAL

Code : WEB_R_201807253147 Date de mise à jour : 21/10/2019
 Auteur : SMBVA_89

MARQUE

Texte : Inondation 24 7bre 1866 - Hauteur
 Maximum de l'inondation : Oui
 Visibilité : Oui



NIVELLEMENT GPRS - SMBVA 2016 - 25/03/2016

Méthode : GPS
 Référence nivelée : Marque d'inondation
 Système altimétrique : NGF IGN 1969 (système normal)
 Altitude de la référence (en m) : 175.530 m
 Altitude calculée de l'eau (en m) : 175.53

Commune : **ANCY-LE-FRANC** | Rivière : **L' Armançon**

Muret proche du lavoir

3 Repère(s) sur le site

GÉNÉRAL

Unité de gestion : Seine moyenne-Yonne-Loing
 Code : DIREN_IDF_S_332 Date de mise à jour : 09/06/2026
 Auteur : SPC SMYL

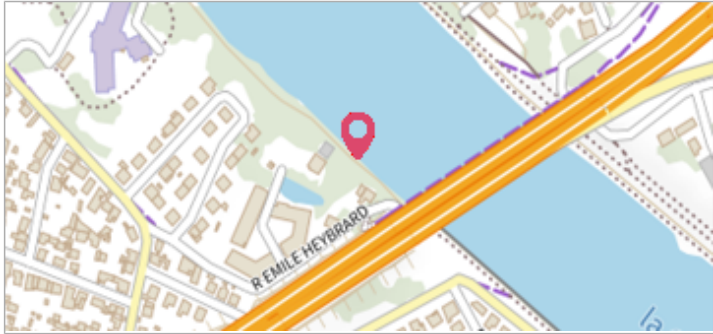


Photo du site

GÉOLOCALISATION

Coordonnées WGS84 : X: 4.16610630 / Y: 47.77349590
 Coordonnées RGF93 (Lambert 93) X: 787336.23 / Y: 6742100.7
 Coordonnées RGF93 (ETRS89) : X: 4.1661063 / Y: 47.7734959
 Code Hydro: F3--0210 Rive de référence: Droite

9 Janvier 1910 Altitude calculée de l'eau : **175.297 m**

Nature de l'inondation : **Débordement de cours d'eau** Nature du repère : **Repère normalisé (décret n°2005-233)**

GÉNÉRAL

Code : WEB_R_201807252806 Date de mise à jour : 21/10/2019
 Auteur : SMBVA_89

MARQUE

Texte : Bassin Versant de l'Armançon - Janvier 1910 - Niveau atteint par les eaux - Ru de la Lame
 Visibilité : Oui



Repère normalisé 1910 - Photo SMBVA ©

NIVELLEMENT GPRS - SMBVA 2016 - 25/03/2016

Méthode : GPS
 Référence nivelée : Marque d'inondation
 Système altimétrique : NGF IGN 1969 (système normal)
 Altitude de la référence (en m) : 175.297 m
 Altitude calculée de l'eau (en m) : 175.297

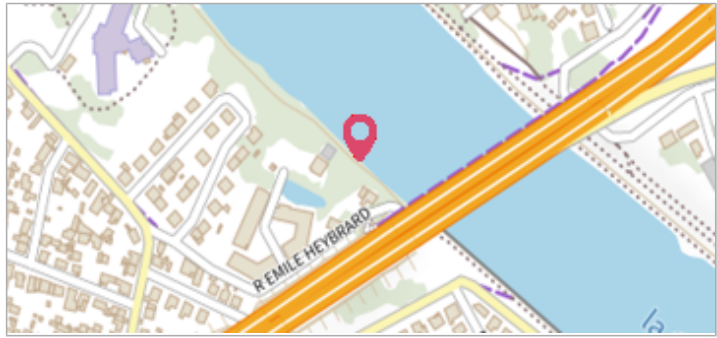
Commune : **ANCY-LE-FRANC** | Rivière : **L' Armançon**

Muret proche du lavoir

3 Repère(s) sur le site

GÉNÉRAL

Unité de gestion : Seine moyenne-Yonne-Loing
 Code : DIREN_IDF_S_332 Date de mise à jour : 09/06/2026
 Auteur : SPC SMYL



GÉOLOCALISATION

Coordonnées WGS84 : X: 4.16610630 / Y: 47.77349590
 Coordonnées RGF93 (Lambert 93) X: 787336.23 / Y: 6742100.7
 Coordonnées RGF93 (ETRS89) : X: 4.1661063 / Y: 47.7734959
 Code Hydro: F3--0210 Rive de référence: Droite

9 janvier 1910 Altitude calculée de l'eau : **176.55 m**

Nature de l'inondation : **Débordement de cours d'eau** Nature du repère : **Marque gravée**

Commentaires : La laisse de crue correspond à une gravure dans le muret (relativement peu visible). Fiche issue du PPRI Armançon (SOGREAH 2002)

GÉNÉRAL

Code : DIREN_IDF_R_332_464 Date de mise à jour : 21/10/2019
 Auteur : SPC SMYL

MARQUE

Maximum de l'inondation : Oui
 Visibilité : Non renseigné État du repère : Mauvais
 Pérennité : Aucune Repère calculé : Non renseigné
 PHEC : Non renseigné



NIVELLEMENT D'ORIGINE

Méthode : Cheminement topographique
 Organisme : DIREN Île-de-France
 Commentaires sur le nivellement : repère nivellement autorisé : Repère de la mairie
 Référence nivelée : Marque d'inondation
 Système altimétrique : NGF IGN 1969 (système normal)
 Altitude de la référence (en m) : 176.550 m
 Altitude calculée de l'eau (en m) : 176.55