

Commune : **AUXERRE**Rivière : **L'Yonne**

Angle de la maison éclusière du barrage de la Chaînette

3

Repère(s) sur le site


GÉNÉRAL

Unité de gestion : Seine moyenne-Yonne-Loing

Code : DIREN_IDF_S_163

Date de mise à jour : 19/07/2017

Auteur : SPC SMYL



Maison éclusière de la Chaînette (13 juin 2017)

GÉOLOCALISATION

Coordonnées WGS84 : X: 3.57482670 / Y: 47.80319900

Coordonnées RGF93 (Lambert 93) X: 743029.15 / Y: 6744912.68

Coordonnées RGF93 (ETRS89) : X: 3.5748267 / Y: 47.803199

Code Hydro: F3--0200

Rive de référence: Gauche

**21 Janvier 1910**Nature de l'inondation : **Débordement de cours d'eau**Altitude calculée de l'eau : **98.125 m**Nature du repère : **Marque gravée**

Commentaires : Correspond à fiche IGN géodésie Y.C.M3 - 13-III

GÉNÉRAL

Code : DIREN_IDF_R_163_241

Date de mise à jour :

Auteur : SPC SMYL

28/01/2020

MARQUE

Texte : 21 janvier 1910

Maximum de l'inondation : Oui

Visibilité : Oui

État du repère : Bon

Pérennité : Longue

Repère calculé : Non renseigné

PHEC : Non renseigné

SOURCE DE REPÉRAGE : PROFILS DE RIVIÈRE IGN -

Type de repérage : Source bibliographique

Organisme : Service des forces hydrauliques

FICHE IGN GÉODÉSIE Y.C.M3 - 13-III - 01/01/1985

Organisme : IGN

Référence nivelée : Marque d'inondation

Système altimétrique : NGF IGN 1969 (système normal)

Altitude de la référence (en m) : 98.125 m


Altitude calculée de l'eau (en m) : 98.125



Photo fiche IGN Y.C.M3 - 13-III

Commune : **AUXERRE**Rivière : **L'Yonne****Angle de la maison éclusière du barrage de la Chaînette****3**

Repère(s) sur le site

GÉNÉRAL**Unité de gestion :** Seine moyenne-Yonne-Loing**Code :** DIREN_IDF_S_163**Date de mise à jour :** 19/07/2017**Auteur :** SPC SMYL

Maison éclusière de la Chaînette (13 juin 2017)

GÉOLOCALISATION**Coordonnées WGS84 :** X: 3.57482670 / Y: 47.80319900**Coordonnées RGF93 (Lambert 93) :** X: 743029.15 / Y: 6744912.68**Coordonnées RGF93 (ETRS89) :** X: 3.5748267 / Y: 47.803199**Code Hydro:** F3--0200**Rive de référence:** Gauche**5 Mai 1836**Nature de l'inondation : **Débordement de cours d'eau**Altitude calculée de l'eau : **98.155 m**Nature du repère : **Marque gravée****Commentaires :** Correspond à la fiche IGN géodésie Y.C.M3 - 13-I**GÉNÉRAL****Code :** DIREN_IDF_R_163_240**Date de mise à jour :****Auteur :** SPC SMYL

28/01/2020

MARQUE**Texte :** Crue des 5 et 6 mai 1836**Maximum de l'inondation :** Oui**Visibilité :** Oui**État du repère :** Bon**Pérennité :** Longue**Repère calculé :** Non renseigné**PHEC :** Non renseigné**SOURCE DE REPÉRAGE : PROFILS DE RIVIÈRE IGN -****Type de repérage :** Source bibliographique**Organisme :** Service des forces hydrauliques**ESTIMATION (BAS DU CADRE) - 19/07/2017****Méthode :** Autre**Organisme :** DRIEE Ile-de-France


Commentaires sur le nivellement : Partie basse du cadre distante d'environ 3cm (cf photo) du centre du trait 1910. Cela paraît plus réaliste que le cm de différence entre les repères IGN 13I et 13III (environ 1cm) sauf si on considère les bords externes des gravures. Hauteur du cadre 5 à 6 cm.

Référence nivelée : Marque d'inondation**Description référence du repère :** Repère 1910 selon fiche IGN géodésie Y.C.M3 - 13-III**Système altimétrique :** NGF IGN 1969 (système normal)**Altitude de la référence (en m) :** 98.125 m**Différence entre le niveau d'eau et la référence (en m) :** 0.030 m**Altitude calculée de l'eau (en m) :** 98.155

Photo fiche IGN Y.C.M3 - 13-I

Commune : **AUXERRE**Rivière : **L' Yonne****Angle de la maison éclusière du barrage de la Chaînette****3**

Repère(s) sur le site

GÉNÉRAL**Unité de gestion :** Seine moyenne-Yonne-Loing**Code :** DIREN_IDF_S_163**Date de mise à jour :** 19/07/2017**Auteur :** SPC SMYL

Maison éclusière de la Chaînette (13 juin 2017)

GÉOLOCALISATION**Coordonnées WGS84 :** X: 3.57482670 / Y: 47.80319900**Coordonnées RGF93 (Lambert 93) :** X: 743029.15 / Y: 6744912.68**Coordonnées RGF93 (ETRS89) :** X: 3.5748267 / Y: 47.803199**Code Hydro:** F3--0200**Rive de référence:** Gauche**26 Septembre 1866**Nature de l'inondation : **Débordement de cours d'eau**Altitude calculée de l'eau : **97.99 m**Nature du repère : **Marque gravée****Commentaires :** Correspond à fiche IGN géodésie Y.C.M3 - 13-II**GÉNÉRAL****Code :** DIREN_IDF_R_163_242**Date de mise à jour :****Auteur :** SPC SMYL

28/01/2020

MARQUE**Texte :** 26 septembre 1866**Maximum de l'inondation :** Oui**Visibilité :** Oui**État du repère :** Bon**Pérennité :** Longue**Repère calculé :** Non renseigné**PHEC :** Non renseigné**SOURCE DE REPÉRAGE :** DIREN ÎLE-DE-FRANCE - 01/06/2006**Type de repérage :** Autre**Organisme :** DIREN Île-de-France**ESTIMATION - 19/07/2017****Méthode :** Autre**Organisme :** DRIEE Ile-de-France**Commentaires sur le nivellement :** estimation selon photo.
Incertitude plusieurs cm**Référence nivelée :** Autre type de référence**Description référence du repère :** Repère 1910 selon fiche IGN géodésie Y.C.M3 - 13-III**Système altimétrique :** NGF IGN 1969 (système normal)**Altitude de la référence (en m) :** 98.125 m**Différence entre le niveau d'eau et la référence (en m) :** -0.135 m**Altitude calculée de l'eau (en m) :** 97.99

Détail des repères de crue et repère Y.C.M3 - 13 coin maison éclusière de la Chaînette