



Commune : **CHARNY OREE DE PUISAYE**

Rivière : **L' Ouanne**

## Lavoir- rue de la fontaine

**2** Repère(s) sur le site

### GÉNÉRAL

**Unité de gestion :** Seine moyenne-Yonne-Loing

**Code :** DIREN\_IDF\_S\_127

**Date de mise à jour :** 07/09/2016

**Auteur :** SPC SMYL



Lavoir, rue de la fontaine - auteur photo : DIREN IDF

### GÉOLOCALISATION

**Coordonnées WGS84 :** X: 3.09471670 / Y: 47.88469000

**Coordonnées RGF93 (Lambert 93) :** X: 707079.3 / Y: 6753814.9

**Coordonnées RGF93 (ETRS89) :** X: 3.0947167 / Y: 47.88469

**Code Hydro:** F41-0400

**Rive de référence:** Droite



**15 Février 1889**

Nature de l'inondation : **Débordement de cours d'eau**

Altitude calculée de l'eau : **136.18 m**

Nature du repère : **Plaque**

### GÉNÉRAL

**Code :** DIREN\_IDF\_R\_127\_193

**Date de mise à jour :**

**Auteur :** SPC SMYL

19/11/2018

### MARQUE

**Maximum de l'inondation :** Oui

**Visibilité :** Non renseigné

**État du repère :** Bon

**Pérennité :** Longue

**Repère calculé :** Non renseigné

**PHEC :** Non renseigné

### NIVELLEMENT D'ORIGINE

**Méthode :** Non renseigné

**Organisme :** DIREN Île-de-France

**Référence nivelée :** Marque d'inondation


**Système altimétrique :** NGF IGN 1969 (système normal)

**Altitude de la référence (en m) :** 136.180 m

**Altitude calculée de l'eau (en m) :** 136.18



Repère de crue de 1889 - auteur photo : DIREN IDF


Commune : **CHARNY OREE DE PUISAYE**

Rivière : **L' Ouanne**

**Lavoir- rue de la fontaine**

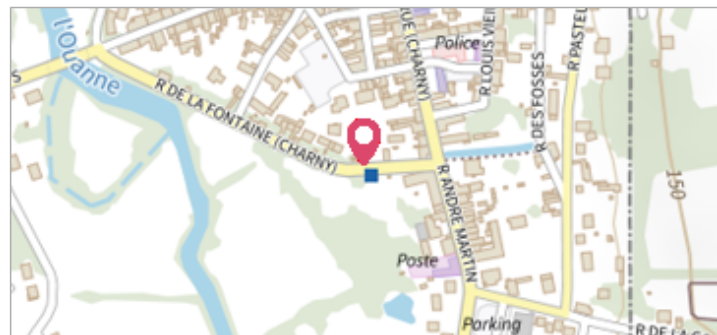
**2** Repère(s) sur le site

**GÉNÉRAL**

**Unité de gestion :** Seine moyenne-Yonne-Loing

**Code :** DIREN\_IDF\_S\_127 **Date de mise à jour :** 07/09/2016

**Auteur :** SPC SMYL



**GÉOLOCALISATION**

**Coordonnées WGS84 :** X: 3.09471670 / Y: 47.88469000


**Coordonnées RGF93 (Lambert 93) :** X: 707079.3 / Y: 6753814.9

**Coordonnées RGF93 (ETRS89) :** X: 3.0947167 / Y: 47.88469

**Code Hydro:** F41-0400 **Rive de référence:** Droite



Lavoir, rue de la fontaine - auteur photo : DIREN IDF


**31 Mai 2016**

Altitude calculée de l'eau : **136.25 m**

Nature de l'inondation :

**Commentaires :** Crue de mai 2016 sur le mur aval du lavoir de la rue des fontaines

**GÉNÉRAL**

**Code :** DIREN\_IDF\_R127-2016 **Date de mise à jour :** 19/11/2018

**Auteur :** SPC SMYL



Niveau atteint en mai 2016, quelques cm au-dessus du repère de 1889

**MARQUE**

**Maximum de l'inondation :** Oui

**Visibilité :** Oui **État du repère :** Mauvais

**SOURCE DE REPÉRAGE : VISITE TERRAIN DRIEE - 14/06/2017**

**Organisme :** DRIEE Ile-de-France

**ESTIMATION À PARTIR DE LA MARQUE DE 1889 - 24/07/2017**

**Méthode :** Autre

**Commentaires sur le nivellement :** Approximatif, à partir du témoignage de l'observateur de Charny + photo

**Référence nivelée :** Marque d'inondation

**Système altimétrique :** NGF IGN 1969 (système normal)

**Altitude de la référence (en m) :** 136.250 m

**Altitude calculée de l'eau (en m) :** 136.25