Commune : **CHABLIS** | Rivière : **Le Serein**

Au bout de la rue Laffitte (rue longeant le canal du moulin en RG). Cette rue donne accès à la façade aval du restaurant « Le Vieux Moulin »

Commentaires : La crue de 1706 n'existe pas dans la liste

4 Repère(s) sur le site

GÉNÉRAL

Unité de gestion : Seine moyenne-Yonne-Loing
Code : DIREN_IDF_S_87 **Date de mise à jour :** 07/09/2016
Auteur : SPC SMYL

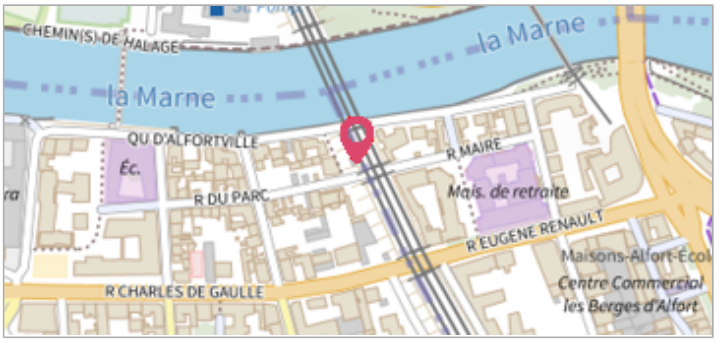

Vue aval du \"Vieux Moulin\" - auteur photo : CACG

GÉOLOCALISATION

Coordonnées WGS84 : X: 3.80063650 / Y: 47.81954130
Coordonnées RGF93 (Lambert 93) X: 759913.43 / Y: 6746875.59
Coordonnées RGF93 (ETRS89) : X: 3.8006365 / Y: 47.8195413
Code Hydro: F32-0400 **Rive de référence:** Gauche

1706

Altitude calculée de l'eau : **133.31 m**

Nature de l'inondation : **Débordement de cours d'eau**

Nature du repère : **Marque gravée**

Commentaires : Nivellement effectué par les géomètres de la Compagnie d'Aménagement des Coteaux de Gascogne

GÉNÉRAL

Code : DIREN_IDF_R_87_138 **Date de mise à jour :** 17/04/2018
Auteur : SPC SMYL

MARQUE

Maximum de l'inondation : Oui
Visibilité : Non renseigné **État du repère :** Moyen
Pérennité : Moyenne **Repère calculé :** Non renseigné
PHEC : Non renseigné

NIVELLEMENT D'ORIGINE

Méthode : Cheminement topographique
Organisme : SPC Seine moyenne – Yonne – Loing
Commentaires sur le nivellement : repère nivellement autorisé : Z.G.L3 - 6 - hauteur (mètres) par rapport au sol : 1.2
Référence nivelée : Marque d'inondation
Système altimétrique : NGF IGN 1969 (système normal)
Altitude de la référence (en m) : 133.310 m
Altitude calculée de l'eau (en m) : 133.31

Commune : **CHABLIS** | Rivière : **Le Serein**

Au bout de la rue Laffitte (rue longeant le canal du moulin en RG). Cette rue donne accès à la façade aval du restaurant « Le Vieux Moulin »

Commentaires : La crue de 1706 n'existe pas dans la liste

4 Repère(s) sur le site

GÉNÉRAL

Unité de gestion : Seine moyenne-Yonne-Loing
Code : DIREN_IDF_S_87 **Date de mise à jour :** 07/09/2016
Auteur : SPC SMYL

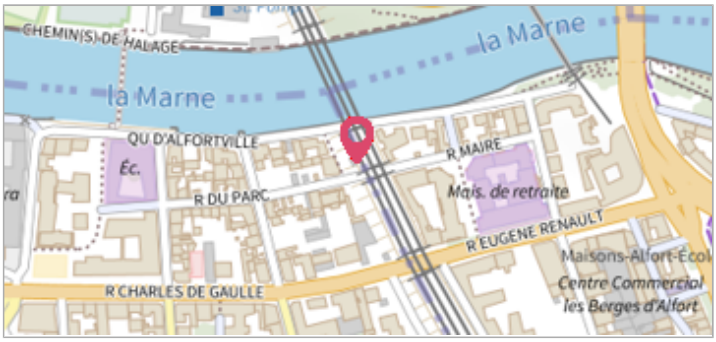

Vue aval du \"Vieux Moulin\" - auteur photo : CACG

GÉOLOCALISATION

Coordonnées WGS84 : X: 3.80063650 / Y: 47.81954130
Coordonnées RGF93 (Lambert 93) X: 759913.43 / Y: 6746875.59
Coordonnées RGF93 (ETRS89) : X: 3.8006365 / Y: 47.8195413
Code Hydro: F32-0400 **Rive de référence:** Gauche

1866

Altitude calculée de l'eau : **133.15 m**

Nature de l'inondation : **Débordement de cours d'eau**

Nature du repère : **Marque gravée**

GÉNÉRAL

Code : DIREN_IDF_R_87_139 **Date de mise à jour :** 16/04/2018
Auteur : SPC SMYL

Les quatre repères de crues de la façade - auteur photo : CACG

MARQUE

Maximum de l'inondation : Oui
Visibilité : Non renseigné **État du repère :** Moyen
Pérennité : Moyenne **Repère calculé :** Non renseigné
PHEC : Non renseigné

NIVELLEMENT D'ORIGINE

Méthode : Cheminement topographique
Organisme : SPC Seine moyenne – Yonne – Loing
Commentaires sur le nivellement : repère nivellement autorisé : Z.G.L3 - 6 - hauteur (mètres) par rapport au sol : 1.04
Référence nivelée : Marque d'inondation
Système altimétrique : NGF IGN 1969 (système normal)
Altitude de la référence (en m) : 133.150 m
Altitude calculée de l'eau (en m) : 133.15

Commune : **CHABLIS** | Rivière : **Le Serein**

Au bout de la rue Laffitte (rue longeant le canal du moulin en RG). Cette rue donne accès à la façade aval du restaurant « Le Vieux Moulin »

Commentaires : La crue de 1706 n'existe pas dans la liste

4 Repère(s) sur le site

GÉNÉRAL

Unité de gestion : Seine moyenne-Yonne-Loing
Code : DIREN_IDF_S_87 **Date de mise à jour :** 07/09/2016
Auteur : SPC SMYL

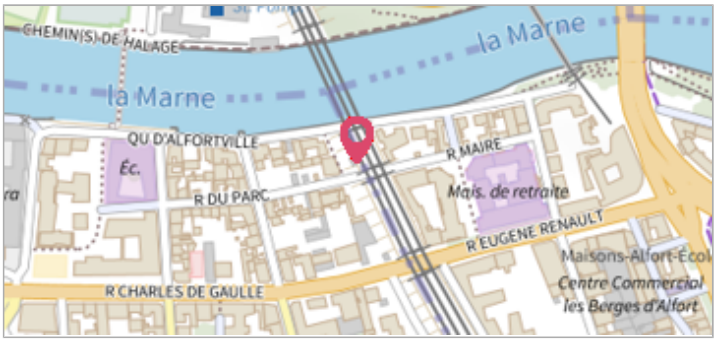

Vue aval du \"Vieux Moulin\" - auteur photo : CACG

GÉOLOCALISATION

Coordonnées WGS84 : X: 3.80063650 / Y: 47.81954130
Coordonnées RGF93 (Lambert 93) X: 759913.43 / Y: 6746875.59
Coordonnées RGF93 (ETRS89) : X: 3.8006365 / Y: 47.8195413
Code Hydro: F32-0400 **Rive de référence:** Gauche

1836

Altitude calculée de l'eau : **133.01 m**

Nature de l'inondation : **Débordement de cours d'eau**

Nature du repère : **Marque gravée**

GÉNÉRAL

Code : DIREN_IDF_R_87_140 **Date de mise à jour :** 24/04/2018
Auteur : SPC SMYL

MARQUE

Maximum de l'inondation : Oui
Visibilité : Non renseigné **État du repère :** Moyen
Pérennité : Moyenne **Repère calculé :** Non renseigné
PHEC : Non renseigné

NIVELLEMENT D'ORIGINE

Méthode : Cheminement topographique
Organisme : SPC Seine moyenne – Yonne – Loing
Commentaires sur le nivellement : repère nivellement autorisé : Z.G.L3 - 6 - hauteur (mètres) par rapport au sol : 0.9
Référence nivelée : Marque d'inondation
Système altimétrique : NGF IGN 1969 (système normal)
Altitude de la référence (en m) : 133.010 m
Altitude calculée de l'eau (en m) : 133.01

Commune : **CHABLIS** | Rivière : **Le Serein**

Au bout de la rue Laffitte (rue longeant le canal du moulin en RG). Cette rue donne accès à la façade aval du restaurant « Le Vieux Moulin »

Commentaires : La crue de 1706 n'existe pas dans la liste

4 Repère(s) sur le site

GÉNÉRAL

Unité de gestion : Seine moyenne-Yonne-Loing
Code : DIREN_IDF_S_87 **Date de mise à jour :** 07/09/2016
Auteur : SPC SMYL

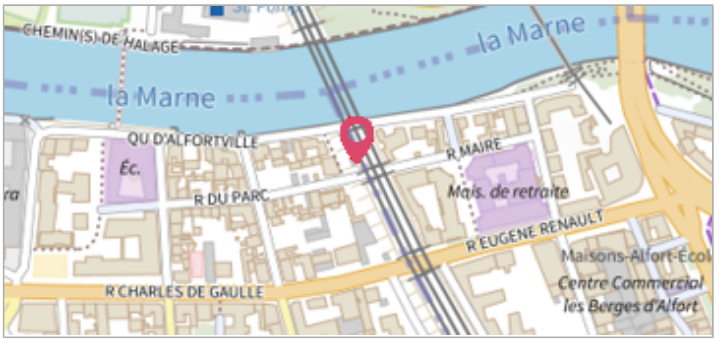

Vue aval du \"Vieux Moulin\" - auteur photo : CACG

GÉOLOCALISATION

Coordonnées WGS84 : X: 3.80063650 / Y: 47.81954130
Coordonnées RGF93 (Lambert 93) X: 759913.43 / Y: 6746875.59
Coordonnées RGF93 (ETRS89) : X: 3.8006365 / Y: 47.8195413
Code Hydro: F32-0400 **Rive de référence:** Gauche

1856

Altitude calculée de l'eau : **132.77 m**

Nature de l'inondation : **Débordement de cours d'eau**

Nature du repère : **Marque gravée**

GÉNÉRAL

Code : DIREN_IDF_R_87_141 **Date de mise à jour :** 17/04/2018
Auteur : SPC SMYL

MARQUE

Maximum de l'inondation : Oui
Visibilité : Non renseigné **État du repère :** Moyen
Pérennité : Moyenne **Repère calculé :** Non renseigné
PHEC : Non renseigné

NIVELLEMENT D'ORIGINE

Méthode : Cheminement topographique
Organisme : SPC Seine moyenne – Yonne – Loing
Commentaires sur le nivellement : repère nivellement autorisé : Z.G.L3 - 6 - hauteur (mètres) par rapport au sol : 0.66
Référence nivelée : Marque d'inondation
Système altimétrique : NGF IGN 1969 (système normal)
Altitude de la référence (en m) : 132.770 m
Altitude calculée de l'eau (en m) : 132.77