


Commune : **EVRY-COURCOURONNES**

Rivière : **La Seine**

Maison éclusière en rive gauche au barrage d'Evry

Commentaires : Maison éclusière

4 Repère(s) sur le site

GÉNÉRAL

Unité de gestion : Seine moyenne-Yonne-Loing
Code : DIREN_IDF_S_86 **Date de mise à jour** : 07/09/2016
Auteur : SPC SMYL




GÉOLOCALISATION

Coordonnées WGS84 : X: 2.44389394 / Y: 48.64191600
Coordonnées RGF93 (Lambert 93) X: 659028.65 / Y: 6838115.02
Coordonnées RGF93 (ETRS89) : X: 2.4438939 / Y: 48.641916
Code Hydro: ----0010 **Rive de référence**: Gauche



Maison éclusière au barrage d'Evry-sur-Seine - auteur photo : DIREN IDF


1955

Altitude calculée de l'eau : **non déterminé**

Nature de l'inondation : **Débordement de cours d'eau**

Nature du repère : **Plaque**

Commentaires : Plaque arrachée- indications données par un barragiste. Ancien état:mauvais - Plaque arrachée

GÉNÉRAL

Code : DIREN_IDF_R_86_134 **Date de mise à jour** : 02/07/2021
Auteur : SPC SMYL



MARQUE

Maximum de l'inondation : Oui
Visibilité : Non renseigné **État du repère** : Mauvais
Pérennité : Aucune **Repère calculé** : Non renseigné
PHEC : Non renseigné

NIVELLEMENT D'ORIGINE

Méthode : Non renseigné
Organisme : DIREN Île-de-France
Commentaires sur le nivellement : hauteur (mètres) par rapport au sol : 1.57
Référence nivelée : Marque d'inondation
Système altimétrique : NGF IGN 1969 (système normal)


Commune : **EVRY-COURCOURONNES**

Rivière : **La Seine**

Maison éclusière en rive gauche au barrage d'Evry

Commentaires : Maison éclusière

4 Repère(s) sur le site

GÉNÉRAL

Unité de gestion : Seine moyenne-Yonne-Loing
Code : DIREN_IDF_S_86 **Date de mise à jour :** 07/09/2016
Auteur : SPC SMYL




GÉOLOCALISATION

Coordonnées WGS84 : X: 2.44389394 / Y: 48.64191600
Coordonnées RGF93 (Lambert 93) : X: 659028.65 / Y: 6838115.02
Coordonnées RGF93 (ETRS89) : X: 2.4438939 / Y: 48.641916
Code Hydro: ----0010 **Rive de référence:** Gauche



Maison éclusière au barrage d'Evry-sur-Seine - auteur photo : DIREN IDF


1982

Altitude calculée de l'eau : **non déterminé**


Nature de l'inondation : **Débordement de cours d'eau**

Nature du repère : **Marque peinture ou encre**

Commentaires : Marque à la peinture quasiment effacée- reste des traces de l'eau sur la pierre de la maison. Ancien état:mauvais - marque peinture

GÉNÉRAL

Code : DIREN_IDF_R_86_135 **Date de mise à jour :** 02/07/2021
Auteur : SPC SMYL



MARQUE

Maximum de l'inondation : Oui
Visibilité : Non renseigné **État du repère :** Mauvais
Pérennité : Aucune **Repère calculé :** Non renseigné
PHEC : Non renseigné

NIVELLEMENT D'ORIGINE

Méthode : Non renseigné
Organisme : DIREN Île-de-France
Commentaires sur le nivellement : hauteur (mètres) par rapport au sol : 1.32
Référence nivelée : Marque d'inondation
Système altimétrique : NGF IGN 1969 (système normal)


Commune : **EVRY-COURCOURONNES**

Rivière : **La Seine**

Maison éclusière en rive gauche au barrage d'Evry

Commentaires : Maison éclusière

4 Repère(s) sur le site

GÉNÉRAL

Unité de gestion : Seine moyenne-Yonne-Loing

Code : DIREN_IDF_S_86 **Date de mise à jour** : 07/09/2016

Auteur : SPC SMYL



GÉOLOCALISATION

Coordonnées WGS84 : X: 2.44389394 / Y: 48.64191600


Coordonnées RGF93 (Lambert 93) X: 659028.65 / Y: 6838115.02

Coordonnées RGF93 (ETRS89) : X: 2.4438939 / Y: 48.641916

Code Hydro: ----0010 **Rive de référence**: Gauche



Maison éclusière au barrage d'Evry-sur-Seine - auteur photo : DIREN IDF


1^{er} Janvier 1910

Altitude calculée de l'eau : **36.774 m**

Nature de l'inondation : **Débordement de cours d'eau**


Nature du repère : **Plaque**

Commentaires : Plaque arrachée- indications données par un barragiste. Ancien état:mauvais - Plaque arrachée. Compléments grâce à la fiche W.D.K3 - 9c-II de la base géodésie de l'IGN

GÉNÉRAL

Code : DIREN_IDF_R_86_133 **Date de mise à jour** : 12/08/2021

Auteur : SPC SMYL



MARQUE

Maximum de l'inondation : Oui

Visibilité : Non **État du repère** : Disparu

Pérennité : Aucune **Repère calculé** : Non renseigné

PHEC : Non renseigné

SOURCE DE REPÉRAGE : DIREN ÎLE-DE-FRANCE - 01/06/2006

Type de repérage : Autre

Organisme : DIREN Île-de-France

NIVELLEMENT IGN FICHE GÉODÉSIE W.D.K3 - 9C-II - 01/01/1972

Organisme : IGN

Référence nivelée : Marque d'inondation

Système altimétrique : NGF IGN 1969 (système normal)

Altitude de la référence (en m) : 36.774 m

Altitude calculée de l'eau (en m) : 36.774



Commune : **EVRY-COURCOURONNES**

Rivière : **La Seine**

Maison éclusière en rive gauche au barrage d'Evry

Commentaires : Maison éclusière

4 Repère(s) sur le site

GÉNÉRAL

Unité de gestion : Seine moyenne-Yonne-Loing
Code : DIREN_IDF_S_86 **Date de mise à jour :** 07/09/2016
Auteur : SPC SMYL



GÉOLOCALISATION

Coordonnées WGS84 : X: 2.44389394 / Y: 48.64191600
Coordonnées RGF93 (Lambert 93) : X: 659028.65 / Y: 6838115.02
Coordonnées RGF93 (ETRS89) : X: 2.4438939 / Y: 48.641916
Code Hydro : ----0010 **Rive de référence:** Gauche





Janvier 1924

Altitude calculée de l'eau : **35.936 m**


Nature de l'inondation : **Débordement de cours d'eau**

Nature du repère : **Marque gravée**

Commentaires : Maison éclusière aval, mur pignon latéral aval

GÉNÉRAL

Code : IGN_R_W.D.K3-9c-I **Date de mise à jour :** 12/08/2021
Auteur : IGN



MARQUE

Maximum de l'inondation : Oui
Visibilité : Non renseigné **État du repère :** Disparu
Pérennité : Non renseigné **Repère calculé :** Non renseigné
PHEC : Non renseigné

SOURCE DE REPÉRAGE : RECENSEMENT DE REPÈRES DE CRUES ISSUS DE LA BASE DE DONNÉES GÉODÉSIQUE DE L'IGN - 27/02/2017

Type de repérage : Source bibliographique
Organisme : IGN

NIVELLEMENT INITIAL - 01/01/1972

Méthode : Non renseigné
Organisme : IGN
Commentaires sur le nivellement : A l'extrémité cote fleuve
Référence nivelée : Marque d'inondation
Système altimétrique : NGF IGN 1969 (système normal)
Altitude de la référence (en m) : 35.936 m
Altitude calculée de l'eau (en m) : 35.936