
Commune : **CHOISY-LE-ROI**

Rivière : **La Seine**

**Piste cyclable bord de Seine- au niveau de l'avenue de Choisy**

Commentaires : Monument

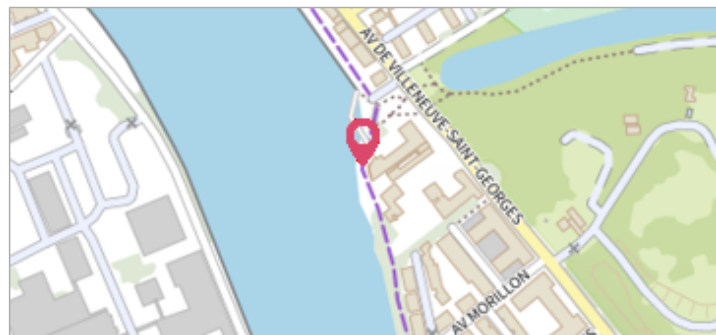
**4** Repère(s) sur le site

**GÉNÉRAL**

**Unité de gestion :** Seine moyenne-Yonne-Loing

**Code :** DIREN\_IDF\_S\_73 **Date de mise à jour :** 07/09/2016

**Auteur :** SPC SMYL



**GÉOLOCALISATION**


**Coordonnées WGS84 :** X: 2.42072658 / Y: 48.75990880

**Coordonnées RGF93 (Lambert 93)** X: 657418.05 / Y: 6851245.36

**Coordonnées RGF93 (ETRS89)** : X: 2.4207266 / Y: 48.7599088

**Code Hydro:** ----0010 **Rive de référence:** Droite




**1910**

Altitude calculée de l'eau : **35.58 m**

Nature de l'inondation : **Débordement de cours d'eau**

Nature du repère : **Non renseigné**

**Commentaires :** Monument mis en place par le SNS à l'attention des passants- altitudes extraites du livre des murettes anti crue du Val de Marne. Ancien état:bon - Monument

**GÉNÉRAL**

**Code :** DIREN\_IDF\_R\_73\_115 **Date de mise à jour :** 10/10/2019

**Auteur :** SPC SMYL



**MARQUE**

**Maximum de l'inondation :** Oui

**Visibilité :** Non renseigné **État du repère :** Bon

**Pérennité :** Longue **Repère calculé :** Oui

**PHEC :** Non renseigné

**NIVELLEMENT D'ORIGINE**

**Méthode :** Inconnue


**Organisme :** DIREN Île-de-France

**Référence nivelée :** Marque d'inondation

**Système altimétrique :** NGF IGN 1969 (système normal)

**Altitude de la référence (en m) :** 35.580 m

**Altitude calculée de l'eau (en m) :** 35.58


Commune : **CHOISY-LE-ROI**

Rivière : **La Seine**

**Piste cyclable bord de Seine- au niveau de l'avenue de Choisy**

Commentaires : Monument

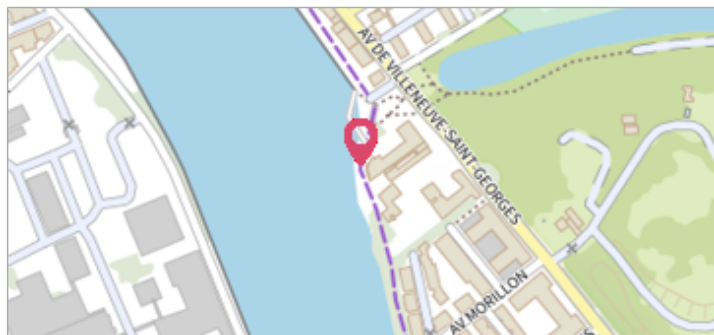
**4** Repère(s) sur le site

**GÉNÉRAL**

**Unité de gestion :** Seine moyenne-Yonne-Loing

**Code :** DIREN\_IDF\_S\_73 **Date de mise à jour :** 07/09/2016

**Auteur :** SPC SMYL



**GÉOLOCALISATION**


**Coordonnées WGS84 :** X: 2.42072658 / Y: 48.75990880

**Coordonnées RGF93 (Lambert 93) :** X: 657418.05 / Y: 6851245.36

**Coordonnées RGF93 (ETRS89) :** X: 2.4207266 / Y: 48.7599088

**Code Hydro :** ----0010 **Rive de référence:** Droite




**1955**

Altitude calculée de l'eau : **34.24 m**

Nature de l'inondation : **Débordement de cours d'eau**

Nature du repère : **Non renseigné**

**Commentaires :** Monument mis en place par le SNS à l'attention des passants- altitudes extraites du livre des murettes anti crue du Val de Marne. Ancien état:bon - Monument

**GÉNÉRAL**

**Code :** DIREN\_IDF\_R\_73\_116 **Date de mise à jour :** 10/10/2019

**Auteur :** SPC SMYL



**MARQUE**

**Maximum de l'inondation :** Oui

**Visibilité :** Non renseigné **État du repère :** Bon

**Pérennité :** Longue **Repère calculé :** Oui

**PHEC :** Non renseigné

**NIVELLEMENT D'ORIGINE**

**Méthode :** Inconnue


**Organisme :** DIREN Île-de-France

**Référence nivelée :** Marque d'inondation

**Système altimétrique :** NGF IGN 1969 (système normal)

**Altitude de la référence (en m) :** 34.240 m

**Altitude calculée de l'eau (en m) :** 34.24


Commune : **CHOISY-LE-ROI**

Rivière : **La Seine**

**Piste cyclable bord de Seine- au niveau de l'avenue de Choisy**

Commentaires : Monument

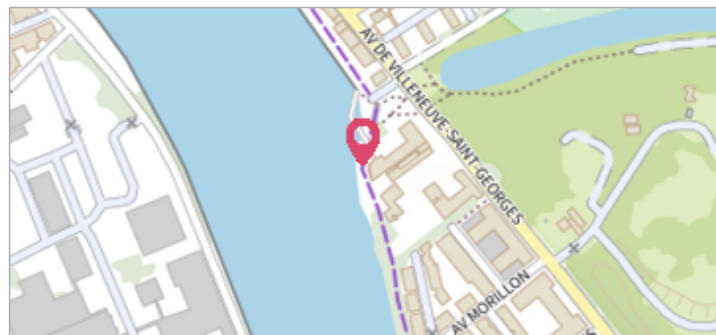
**4** Repère(s) sur le site

**GÉNÉRAL**

**Unité de gestion :** Seine moyenne-Yonne-Loing

**Code :** DIREN\_IDF\_S\_73 **Date de mise à jour :** 07/09/2016

**Auteur :** SPC SMYL



**GÉOLOCALISATION**

**Coordonnées WGS84 :** X: 2.42072658 / Y: 48.75990880


**Coordonnées RGF93 (Lambert 93) :** X: 657418.05 / Y: 6851245.36

**Coordonnées RGF93 (ETRS89) :** X: 2.4207266 / Y: 48.7599088

**Code Hydro :** ----0010 **Rive de référence:** Droite



Monument en métal avec les 3 repères de crue - auteur photo : DIREN IDF


**1970**

Altitude calculée de l'eau : **32.78 m**

Nature de l'inondation : **Débordement de cours d'eau**

Nature du repère : **Non renseigné**

**Commentaires :** Monument mis en place par le SNS à l'attention des passants- altitudes extraites du livre des murettes anti crue du Val de Marne. Ancien état:bon - Monument

**GÉNÉRAL**

**Code :** DIREN\_IDF\_R\_73\_117 **Date de mise à jour :** 10/10/2019

**Auteur :** SPC SMYL



Repère de crue de 1970 - auteur photo : DIREN IDF

**MARQUE**

**Maximum de l'inondation :** Oui

**Visibilité :** Non renseigné **État du repère :** Bon

**Pérennité :** Longue **Repère calculé :** Oui

**PHEC :** Non renseigné

**NIVELLEMENT D'ORIGINE**

**Méthode :** Inconnue

**Organisme :** DIREN Île-de-France


**Référence nivelée :** Marque d'inondation

**Système altimétrique :** NGF IGN 1969 (système normal)

**Altitude de la référence (en m) :** 32.780 m

**Altitude calculée de l'eau (en m) :** 32.78




Commune : **CHOISY-LE-ROI**

Rivière : **La Seine**

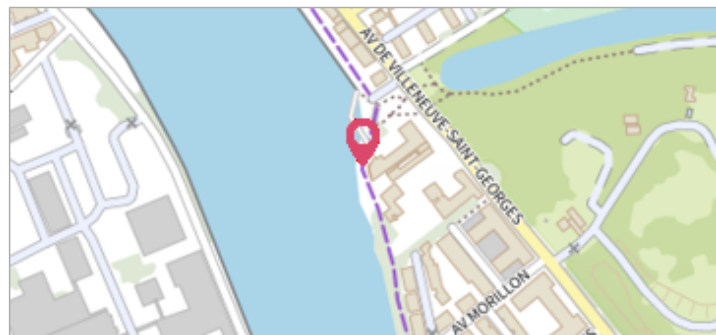
**Piste cyclable bord de Seine- au niveau de l'avenue de Choisy**

Commentaires : Monument

**4** Repère(s) sur le site

**GÉNÉRAL**

**Unité de gestion :** Seine moyenne-Yonne-Loing  
**Code :** DIREN\_IDF\_S\_73 **Date de mise à jour :** 07/09/2016  
**Auteur :** SPC SMYL




**GÉOLOCALISATION**

**Coordonnées WGS84 :** X: 2.42072658 / Y: 48.75990880  
**Coordonnées RGF93 (Lambert 93)** X: 657418.05 / Y: 6851245.36  
**Coordonnées RGF93 (ETRS89)** : X: 2.4207266 / Y: 48.7599088  
**Code Hydro:** ----0010 **Rive de référence:** Droite



Monument en métal avec les 3 repères de crue - auteur photo : DIREN IDF


**2 Juin 2016**

Altitude calculée de l'eau : **33.518 m**

Nature de l'inondation : **Débordement de cours d'eau**

Nature du repère : **Laisse d'inondation**

**GÉNÉRAL**

**Code :** WEB\_R\_201709120750 **Date de mise à jour :** 10/10/2019  
**Auteur :** phbazin



Laisse de la crue de 2016

**MARQUE**

**Maximum de l'inondation :** Oui  
**Visibilité :** Oui **État du repère :** Mauvais  
**PHEC :** Non **Repère calculé :** Non

**SOURCE DE REPÉRAGE : SPC SEINE MOYENNE - YONNE - LOING - 01/11/2010**

**Type de repérage :** Autre  
**Organisme :** SPC Seine moyenne - Yonne - Loing

**NIVELLEMENT DRIEE 2017 - 01/01/2017**

**Méthode :** Méthode combinée  
**Commentaires sur le nivellement :** Nivellement douteux : l'échelle du repère indique 33.4 m NGF.  
**Référence nivelée :** Marque d'inondation  
**Système altimétrique :** NGF IGN 1969 (système normal)  
**Altitude de la référence (en m) :** 33.518 m  
**Altitude calculée de l'eau (en m) :** 33.518