

Commune : **ESCOLIVES-SAINTE-CAMILLE** | Rivière : **L'Yonne**

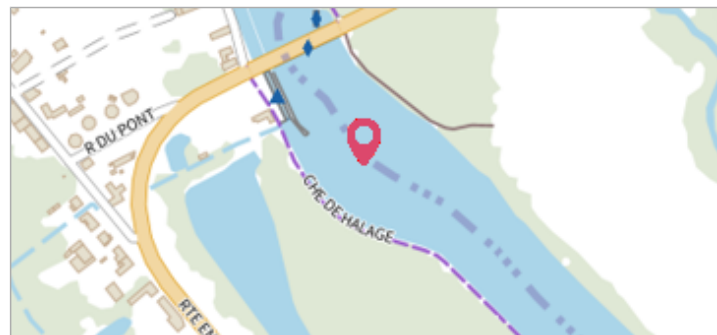
**maison éclusière de Belombre n°76**

**Commentaires** : Mur bâtiment

**3** Repère(s) sur le site

**GÉNÉRAL**

**Unité de gestion** : Seine moyenne-Yonne-Loing  
**Code** : DIREN\_IDF\_S\_53      **Date de mise à jour** : 07/09/2016  
**Auteur** : SPC SMYL



**GÉOLOCALISATION**

**Coordonnées WGS84** : X: 3.60182028 / Y: 47.73139360  
**Coordonnées RGF93 (Lambert 93)** X: 745110.54 / Y: 6736949.9  
**Coordonnées RGF93 (ETRS89)** : X: 3.6018203 / Y: 47.7313936  
**Code Hydro**: F3--0200      **Rive de référence**: Gauche

**5 mai 1836**      Altitude calculée de l'eau : **105.91 m**

Nature de l'inondation : **Débordement de cours d'eau**      Nature du repère : **Marque gravée**

**Commentaires** : mesure non vérifiée sur le macaron de champs sur yonne situé sur le pont route de la N6 (pilier central -face voie)avec une incertitude de 1m environ. Ancien état:mauvais - gravé dans la pierre

**GÉNÉRAL**

**Code** : DIREN\_IDF\_R\_53\_81      **Date de mise à jour** : 28/01/2020  
**Auteur** : SPC SMYL



**MARQUE**

**Maximum de l'inondation** : Oui  
**Visibilité** : Non renseigné      **État du repère** : Mauvais  
**Pérennité** : Aucune      **Repère calculé** : Non renseigné  
**PHEC** : Non renseigné

**NIVELLEMENT D'ORIGINE**

**Méthode** : Cheminement topographique  
**Organisme** : DIREN Île-de-France  
**Commentaires sur le nivellement** : repère nivellement autorisé : Y.C.03-34  
**Référence nivelée** : Marque d'inondation  
**Système altimétrique** : NGF IGN 1969 (système normal)  
**Altitude de la référence (en m)** : 105.910 m  
**Altitude calculée de l'eau (en m)** : 105.91

Commune : **ESCOLIVES-SAINTE-CAMILLE** | Rivière : **L'Yonne**

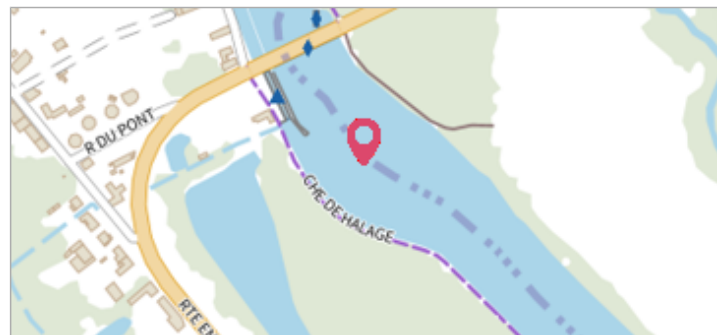
**maison éclusière de Belombre n°76**

Commentaires : Mur bâtiment

**3** Repère(s) sur le site

**GÉNÉRAL**

Unité de gestion : Seine moyenne-Yonne-Loing  
 Code : DIREN\_IDF\_S\_53      Date de mise à jour : 07/09/2016  
 Auteur : SPC SMYL



**GÉOLOCALISATION**

Coordonnées WGS84 : X: 3.60182028 / Y: 47.73139360  
 Coordonnées RGF93 (Lambert 93) X: 745110.54 / Y: 6736949.9  
 Coordonnées RGF93 (ETRS89) : X: 3.6018203 / Y: 47.7313936  
 Code Hydro: F3--0200      Rive de référence: Gauche

**21 janvier 1910**      Altitude calculée de l'eau : **105.78 m**

Nature de l'inondation : **Débordement de cours d'eau**      Nature du repère : **Marque gravée**

Commentaires : mesure non vérifiée sur le macaron de champs sur yonne situé sur le pont route de la N6 (pilier central -face voie)avec une incertitude de 1m environ. Ancien état:bon - plaque sur le mur

**GÉNÉRAL**

Code : DIREN\_IDF\_R\_53\_82      Date de mise à jour : 28/01/2020  
 Auteur : SPC SMYL



**MARQUE**

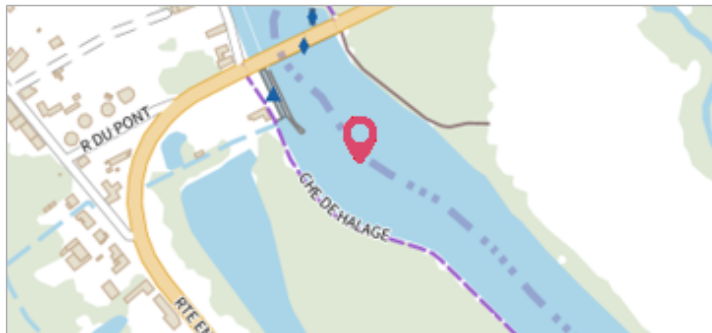
Maximum de l'inondation : Oui  
 Visibilité : Non renseigné      État du repère : Bon  
 Pérennité : Longue      Repère calculé : Non renseigné  
 PHEC : Non renseigné

**NIVELLEMENT D'ORIGINE**

Méthode : Cheminement topographique  
 Organisme : DIREN Île-de-France  
 Commentaires sur le nivellement : repère nivellement autorisé : Y.C.03-34  
 Référence nivelée : Marque d'inondation  
 Système altimétrique : NGF IGN 1969 (système normal)  
 Altitude de la référence (en m) : 105.780 m  
 Altitude calculée de l'eau (en m) : 105.78

Commune : **ESCOLIVES-SAINTE-CAMILLE**Rivière : **L'Yonne****maison éclusière de Belombre n°76****Commentaires** : Mur bâtiment**3**

Repère(s) sur le site

**GÉNÉRAL****Unité de gestion** : Seine moyenne-Yonne-Loing**Code** : DIREN\_IDF\_S\_53**Date de mise à jour** : 07/09/2016**Auteur** : SPC SMYL

Maison éclusière de Belombre, n°76 - auteur photo : DIREN IDF

**GÉOLOCALISATION****Coordonnées WGS84** : X: 3.60182028 / Y: 47.73139360**Coordonnées RGF93 (Lambert 93)** X: 745110.54 / Y: 6736949.9**Coordonnées RGF93 (ETRS89)** : X: 3.6018203 / Y: 47.7313936**Code Hydro**: F3--0200**Rive de référence**: Gauche**15 mars 2001**Nature de l'inondation : **Débordement de cours d'eau**Altitude calculée de l'eau : **104.62 m**Nature du repère : **Marque gravée****Commentaires** : mesure non vérifiée sur le macaron de champs sur yonne situé sur le pont route de la N6 (pilier central -face voie)avec une incertitude de 1m environ. Ancien état:mauvais - gravé dans la pierre**GÉNÉRAL****Code** : DIREN\_IDF\_R\_53\_83**Date de mise à jour** :**Auteur** : SPC SMYL

28/01/2020

**MARQUE****Maximum de l'inondation** : Oui**Visibilité** : Non renseigné**État du repère** : Mauvais**Pérennité** : Aucune**Repère calculé** : Non renseigné**PHEC** : Non renseigné**NIVELLEMENT D'ORIGINE****Méthode** : Cheminement topographique**Organisme** : DIREN Île-de-France**Commentaires sur le nivellement** : repère nivellement autorisé : Y.C.03-34**Référence nivelée** : Marque d'inondation**Système altimétrique** : NGF IGN 1969 (système normal)**Altitude de la référence (en m)** : 104.620 m**Altitude calculée de l'eau (en m)** : 104.62