

Commune : **AUXERRE** | Rivière : **L'Yonne**

**maison éclusière de Vaux n°78**

**Commentaires :** Extrémité aval du mur pignon de la maison éclusière

**4** Repère(s) sur le site

**GÉNÉRAL**

**Unité de gestion :** Seine moyenne-Yonne-Loing  
**Code :** DIREN\_IDF\_S\_50      **Date de mise à jour :** 20/01/2020  
**Auteur :** SPC SMYL



Maison éclusière de Vaux, n°78 - auteur photo : DIREN IDF

**GÉOLOCALISATION**

**Coordonnées WGS84 :** X: 3.59489270 / Y: 47.75971200  
**Coordonnées RGF93 (Lambert 93)** X: 744567.58 / Y: 6740092.2  
**Coordonnées RGF93 (ETRS89)** : X: 3.5948927 / Y: 47.759712  
**Code Hydro:** F3--0200      **Rive de référence:**

**1836**      Altitude calculée de l'eau : **102.68 m**

Nature de l'inondation : **Débordement de cours d'eau**      Nature du repère : **Marque gravée**


**Commentaires :** mesure douteuse trait net cependant-mesure vérifiée aussi sur le macaron du chateaux(avec une incertitude de 3 à 5 cm). Ancien état:mauvais - gravé dans la pierre

**GÉNÉRAL**

**Code :** DIREN\_IDF\_R\_50\_69      **Date de mise à jour :** 28/01/2020  
**Auteur :** SPC SMYL

**MARQUE**

**Maximum de l'inondation :** Oui  
**Visibilité :** Non renseigné      **État du repère :** Mauvais  
**Pérennité :** Aucune      **Repère calculé :** Non renseigné  
**PHEC :** Non renseigné



**NIVELLEMENT D'ORIGINE**

**Méthode :** Cheminement topographique  
**Organisme :** DIREN Île-de-France  
**Commentaires sur le nivellement :** repère nivellement autorisé : Y.C.O3-42  
**Référence nivelée :** Marque d'inondation  
**Système altimétrique :** NGF IGN 1969 (système normal)  
**Altitude de la référence (en m) :** 102.680 m  
**Altitude calculée de l'eau (en m) :** 102.68

Commune : **AUXERRE** | Rivière : **L'Yonne**

**maison éclusière de Vaux n°78**

**Commentaires :** Extrémité aval du mur pignon de la maison éclusière

**4** Repère(s) sur le site

**GÉNÉRAL**

**Unité de gestion :** Seine moyenne-Yonne-Loing  
**Code :** DIREN\_IDF\_S\_50      **Date de mise à jour :** 20/01/2020  
**Auteur :** SPC SMYL



Maison éclusière de Vaux, n°78 - auteur photo : DIREN IDF

**GÉOLOCALISATION**

**Coordonnées WGS84 :** X: 3.59489270 / Y: 47.75971200  
**Coordonnées RGF93 (Lambert 93)** X: 744567.58 / Y: 6740092.2  
**Coordonnées RGF93 (ETRS89)** : X: 3.5948927 / Y: 47.759712  
**Code Hydro:** F3--0200      **Rive de référence:**

**1910**      Altitude calculée de l'eau : **102.51 m**

Nature de l'inondation : **Débordement de cours d'eau**      Nature du repère : **Marque gravée**


**Commentaires :** mesure douteuse-mesure vérifiée aussi sur le macaron du chateaux(avec une incertitude de 3 à 5 cm). Ancien état:mauvais - gravé dans la pierre

**GÉNÉRAL**

**Code :** DIREN\_IDF\_R\_50\_70      **Date de mise à jour :** 28/01/2020  
**Auteur :** SPC SMYL

**MARQUE**

**Maximum de l'inondation :** Oui  
**Visibilité :** Non renseigné      **État du repère :** Mauvais  
**Pérennité :** Aucune      **Repère calculé :** Non renseigné  
**PHEC :** Non renseigné



**NIVELLEMENT D'ORIGINE**

**Méthode :** Cheminement topographique  
**Organisme :** DIREN Île-de-France  
**Commentaires sur le nivellement :** repère nivellement autorisé : Y.C.03-42  
**Référence nivelée :** Marque d'inondation  
**Système altimétrique :** NGF IGN 1969 (système normal)  
**Altitude de la référence (en m) :** 102.510 m  
**Altitude calculée de l'eau (en m) :** 102.51

Commune : **AUXERRE** | Rivière : **L'Yonne**

**maison éclusière de Vaux n°78**

**Commentaires :** Extrémité aval du mur pignon de la maison éclusière

**4** Repère(s) sur le site

**GÉNÉRAL**

**Unité de gestion :** Seine moyenne-Yonne-Loing  
**Code :** DIREN\_IDF\_S\_50      **Date de mise à jour :** 20/01/2020  
**Auteur :** SPC SMYL



Maison éclusière de Vaux, n°78 - auteur photo : DIREN IDF

**GÉOLOCALISATION**

**Coordonnées WGS84 :** X: 3.59489270 / Y: 47.75971200  
**Coordonnées RGF93 (Lambert 93)** X: 744567.58 / Y: 6740092.2  
**Coordonnées RGF93 (ETRS89)** : X: 3.5948927 / Y: 47.759712  
**Code Hydro:** F3--0200      **Rive de référence:**

**26 septembre 1866**      Altitude calculée de l'eau : **102.27 m**

Nature de l'inondation : **Débordement de cours d'eau**      Nature du repère : **Marque gravée**


**Commentaires :** mesure vérifiée aussi sur le macaron du chateaux(avec une incertitude de 3 à 5 cm). Ancien état:mauvais - gravé dans la pierre

**GÉNÉRAL**

**Code :** DIREN\_IDF\_R\_50\_71      **Date de mise à jour :** 28/01/2020  
**Auteur :** SPC SMYL

**MARQUE**

**Maximum de l'inondation :** Oui  
**Visibilité :** Non renseigné      **État du repère :** Mauvais  
**Pérennité :** Aucune      **Repère calculé :** Non renseigné  
**PHEC :** Non renseigné



**NIVELLEMENT D'ORIGINE**

**Méthode :** Cheminement topographique  
**Organisme :** DIREN Île-de-France  
**Commentaires sur le nivellement :** repère nivellement autorisé : Y.C.03-42  
**Référence nivelée :** Marque d'inondation  
**Système altimétrique :** NGF IGN 1969 (système normal)  
**Altitude de la référence (en m) :** 102.270 m  
**Altitude calculée de l'eau (en m) :** 102.27

Commune : **AUXERRE** | Rivière : **L'Yonne**

**maison éclusière de Vaux n°78**

**Commentaires :** Extrémité aval du mur pignon de la maison éclusière

**4** Repère(s) sur le site

**GÉNÉRAL**

**Unité de gestion :** Seine moyenne-Yonne-Loing  
**Code :** DIREN\_IDF\_S\_50      **Date de mise à jour :** 20/01/2020  
**Auteur :** SPC SMYL



**GÉOLOCALISATION**

**Coordonnées WGS84 :** X: 3.59489270 / Y: 47.75971200  
**Coordonnées RGF93 (Lambert 93)** X: 744567.58 / Y: 6740092.2  
**Coordonnées RGF93 (ETRS89)** : X: 3.5948927 / Y: 47.759712  
**Code Hydro:** F3--0200      **Rive de référence:**


**1831**      Altitude calculée de l'eau : **101.99 m**

Nature de l'inondation : **Débordement de cours d'eau**      Nature du repère : **Marque gravée**

**Commentaires :** mesure douteuse-mesure vérifiée aussi sur le macaron du chateaux(avec une incertitude de 3 à 5 cm). Ancien état:mauvais - gravé dans la pierre

**GÉNÉRAL**

**Code :** DIREN\_IDF\_R\_50\_72      **Date de mise à jour :** 28/01/2020  
**Auteur :** SPC SMYL



**MARQUE**

**Maximum de l'inondation :** Oui  
**Visibilité :** Non renseigné      **État du repère :** Mauvais  
**Pérennité :** Aucune      **Repère calculé :** Non renseigné  
**PHEC :** Non renseigné

**NIVELLEMENT D'ORIGINE**

**Méthode :** Cheminement topographique  
**Organisme :** DIREN Île-de-France  
**Commentaires sur le nivellement :** repère nivellement autorisé : Y.C.03-42  
**Référence nivelée :** Marque d'inondation  
**Système altimétrique :** NGF IGN 1969 (système normal)  
**Altitude de la référence (en m) :** 101.990 m  
**Altitude calculée de l'eau (en m) :** 101.99