
Commune : **BIZE-MINERVOIS**

Rivière : **La Cesse**

Porche place aux herbes

Commentaires : Angle gauche, rive droite

4 Repère(s) sur le site

GÉNÉRAL

Unité de gestion : Méditerranée Ouest

Code : ZeroEch-11041-22H Date de mise à jour : 05/09/2016

Auteur : gestionnaire_SCVigicrues



GÉOLOCALISATION

Coordonnées WGS84 : X: 2.87173264 / Y: 43.31774320

Coordonnées RGF93 (Lambert 93) X: 689589 / Y: 6246518

Coordonnées RGF93 (ETRS89) : X: 2.8717326 / Y: 43.3177432

Code Hydro: Y1600500 Rive de référence: Droite




12 Novembre 1999

Altitude calculée de l'eau : **55.43 m**

Nature de l'inondation : **Débordement de cours d'eau**

Nature du repère : **Marque peinture ou encre**

Commentaires : Trait de peinture jaune

GÉNÉRAL

Code : ZeroEch-11041-22H-11 Date de mise à jour : 24/04/2018

Auteur : gestionnaire_SCVigicrues



MARQUE

Texte : 13/11/99

Visibilité : Oui État du repère : Mauvais

Pérennité : Moyenne

SOURCE DE REPÉRAGE : CAMPAGNE DE NIVELLEMENT DE ZÉROS D'ÉCHELLES HYDROMÉTRIQUES CACG - 13/12/2012

Organisme : CACG

NIVELLEMENT D'ORIGINE - 13/12/2012

Méthode : Cheminement topographique

Organisme : CACG


Commentaires sur le nivellement : Repère IGN utilisé http://geodesie.ign.fr/fiches/pdf/ZP.D.R3-234b_468468.pdf

Référence nivelée : Marque d'inondation

Système altimétrique : NGF IGN 1969 (système normal)

Altitude de la référence (en m) : 55.430 m

Altitude calculée de l'eau (en m) : 55.43


Commune : **BIZE-MINERVOIS**

Rivière : **La Cesse**

Porche place aux herbes

Commentaires : Angle gauche, rive droite

4 Repère(s) sur le site

GÉNÉRAL

Unité de gestion : Méditerranée Ouest

Code : ZeroEch-11041-22H Date de mise à jour : 05/09/2016

Auteur : gestionnaire_SCVigicrues



GÉOLOCALISATION


Coordonnées WGS84 : X: 2.87173264 / Y: 43.31774320

Coordonnées RGF93 (Lambert 93) X: 689589 / Y: 6246518

Coordonnées RGF93 (ETRS89) : X: 2.8717326 / Y: 43.3177432

Code Hydro: Y1600500 Rive de référence: Droite




5 Décembre 1987

Altitude calculée de l'eau : **54.95 m**

Nature de l'inondation : **Débordement de cours d'eau**

Nature du repère : **Marque peinture ou encre**

Commentaires : Trait de peinture rouge

GÉNÉRAL

Code : ZeroEch-11041-22H-11 Date de mise à jour : 17/04/2018

Auteur : gestionnaire_SCVigicrues



MARQUE

Texte : 5.12.87

Visibilité : Oui État du repère : Moyen

Pérennité : Moyenne

SOURCE DE REPÉRAGE : CAMPAGNE DE NIVELLEMENT DE ZÉROS D'ÉCHELLES HYDROMÉTRIQUES CACG - 13/12/2012

Organisme : CACG

NIVELLEMENT D'ORIGINE - 13/12/2012

Méthode : Cheminement topographique

Organisme : CACG

Commentaires sur le nivellement : Repère IGN utilisé http://geodesie.ign.fr/fiches/pdf/ZP.D.R3-234b_468468.pdf

Référence nivelée : Marque d'inondation


Système altimétrique : NGF IGN 1969 (système normal)

Altitude de la référence (en m) : 54.950 m

Altitude calculée de l'eau (en m) : 54.95

Commune : **BIZE-MINERVOIS**Rivière : **La Cesse****Porche place aux herbes****Commentaires** : Angle gauche, rive droite**4**

Repère(s) sur le site

GÉNÉRAL**Unité de gestion** : Méditerranée Ouest**Code** : ZeroEch-11041-22H**Date de mise à jour** : 05/09/2016**Auteur** : gestionnaire_SCVigicrues

Vue du site - Auteur : CACG

GÉOLOCALISATION**Coordonnées WGS84** : X: 2.87173264 / Y: 43.31774320**Coordonnées RGF93 (Lambert 93)** X: 689589 / Y: 6246518**Coordonnées RGF93 (ETRS89)** : X: 2.8717326 / Y: 43.3177432**Code Hydro**: Y1600500**Rive de référence**: Droite**15 Octobre 2018**Nature de l'inondation : **Débordement de cours d'eau**Altitude calculée de l'eau : **55.324 m**Nature du repère : **Repère normalisé (décret n°2005-233)****GÉNÉRAL****Code** : 24SMMAR_R_18_1**Date de mise à jour** :**Auteur** : SPC MO

17/06/2024




Vue du repère, auteur : SMMAR, 2024

MARQUE**Maximum de l'inondation** : Oui**Visibilité** : Oui**État du repère** : Bon**Pérennité** : Longue**Repère calculé** : Non renseigné**PHEC** : Non renseigné**SOURCE DE REPÉRAGE : RECENSEMENT DES REPÈRES DE CRUES POSÉS PAR LE SYNDICAT MIXTE DES MILIEUX AQUATIQUES ET DES RIVIÈRES DE L'AUDE (SMMAR) -****Type de repérage** : Non renseigné**Organisme** : SMMAR**NIVELLEMENT INITIAL****Méthode** : GPS**Organisme** : SMMAR**Référence nivelée** : Marque d'inondation**Système altimétrique** : NGF IGN 1969 (système normal)**Altitude de la référence (en m)** : 55.324 m**Altitude calculée de l'eau (en m)** : 55.324

Commune : **BIZE-MINERVOIS**Rivière : **La Cesse****Porche place aux herbes****Commentaires** : Angle gauche, rive droite**4**

Repère(s) sur le site

GÉNÉRAL**Unité de gestion** : Méditerranée Ouest**Code** : ZeroEch-11041-22H**Date de mise à jour** : 05/09/2016**Auteur** : gestionnaire_SCVigicrues

Vue du site - Auteur : CACG

GÉOLOCALISATION**Coordonnées WGS84** : X: 2.87173264 / Y: 43.31774320**Coordonnées RGF93 (Lambert 93)** X: 689589 / Y: 6246518**Coordonnées RGF93 (ETRS89)** : X: 2.8717326 / Y: 43.3177432**Code Hydro**: Y1600500**Rive de référence**: Droite**15 Mars 2011**Nature de l'inondation : **Débordement de cours d'eau**Altitude calculée de l'eau : **54.85 m**Nature du repère : **Repère normalisé (décret n°2005-233)****GÉNÉRAL****Code** : 24SMMAR_R_18_2**Date de mise à jour** :**Auteur** : SPC MO

17/06/2024



Vue du repère, auteur : SMMAR, 2024

MARQUE**Maximum de l'inondation** : Oui**Visibilité** : Oui**État du repère** : Bon**Pérennité** : Longue**Repère calculé** : Non renseigné**PHEC** : Non renseigné**SOURCE DE REPÉRAGE : RECENSEMENT DES REPÈRES DE CRUES POSÉS PAR LE SYNDICAT MIXTE DES MILIEUX AQUATIQUES ET DES RIVIÈRES DE L'AUDE (SMMAR) -****Type de repérage** : Non renseigné**Organisme** : SMMAR**NIVELLEMENT INITIAL****Méthode** : GPS**Organisme** : SMMAR**Référence nivelée** : Marque d'inondation**Système altimétrique** : NGF IGN 1969 (système normal)**Altitude de la référence (en m)** : 54.850 m**Altitude calculée de l'eau (en m)** : 54.85