

Commune : **BIZE-MINERVOIS**Rivière : **La Cesse****Centre de secours****Commentaires** : Muret angle bâti**2**

Repère(s) sur le site

GÉNÉRAL**Unité de gestion** : Méditerranée Ouest**Code** : ZeroEch-11041-22F**Date de mise à jour** : 05/09/2016**Auteur** : gestionnaire_SCVigicruces

Vue du site - Auteur : CACG

GÉOLOCALISATION**Coordonnées WGS84** : X: 2.86982685 / Y: 43.31603170**Coordonnées RGF93 (Lambert 93)** X: 689434 / Y: 6246327.99**Coordonnées RGF93 (ETRS89)** : X: 2.8698269 / Y: 43.3160317**Code Hydro**: Y1600500**Rive de référence**:**5 Décembre 1987**Nature de l'inondation : **Débordement de cours d'eau**Altitude calculée de l'eau : **54.81 m**Nature du repère : **Marque peinture ou encre****Commentaires** : Trait de peinture noire**GÉNÉRAL****Code** : ZeroEch-11041-22F-08**Date de mise à jour** :**Auteur** :

17/04/2018

gestionnaire_SCVigicruces



MARQUE**Texte** : 1987**Visibilité** : Oui**État du repère** : Mauvais**Pérennité** : Moyenne

Photo du repère - Auteur : CACG

SOURCE DE REPÉRAGE : CAMPAGNE DE NIVELLEMENT DE ZÉROS D'ÉCHELLES HYDROMÉTRIQUES CACG - 13/12/2012**Organisme** : CACG**NIVELLEMENT D'ORIGINE - 13/12/2012****Méthode** : Cheminement topographique**Organisme** : CACG**Commentaires sur le nivellement** : Repère IGN utiliséhttp://geodesie.ign.fr/fiches/pdf/ZP.D.R3S3-28_246036.pdf**Référence nivelée** : Marque d'inondation**Système altimétrique** : NGF IGN 1969 (système normal)**Altitude de la référence (en m)** : 54.810 m**Altitude calculée de l'eau (en m)** : 54.81

	Commune : BIZE-MINERVOIS	Rivière : La Cesse
	Centre de secours	2 Repère(s) sur le site

Commentaires : Muret angle bâti

GÉNÉRAL

Unité de gestion : Méditerranée Ouest

Code : ZeroEch-11041-22F

Date de mise à jour : 05/09/2016

Auteur : gestionnaire_SCVigicruces



Vue du site - Auteur : CACG

GÉOLOCALISATION


Coordonnées WGS84 : X: 2.86982685 / Y: 43.31603170

Coordonnées RGF93 (Lambert 93) : X: 689434 / Y: 6246327.99

Coordonnées RGF93 (ETRS89) : X: 2.8698269 / Y: 43.3160317

Code Hydro: Y1600500

Rive de référence:

	12 Novembre 1999 Nature de l'inondation : Débordement de cours d'eau	Altitude calculée de l'eau : 55.26 m Nature du repère : Marque peinture ou encre
	Commentaires : Trait de peinture noire	

GÉNÉRAL

Code : ZeroEch-11041-22F-09

Date de mise à jour :

Auteur :

24/04/2018

gestionnaire_SCVigicruces

MARQUE

Texte : 1999

Visibilité : Oui

État du repère : Mauvais

Pérennité : Moyenne



Photo du repère - Auteur : CACG

SOURCE DE REPÉRAGE : CAMPAGNE DE NIVELLEMENT DE ZÉROS D'ÉCHELLES HYDROMÉTRIQUES CACG - 13/12/2012

Organisme : CACG

NIVELLEMENT D'ORIGINE - 13/12/2012

Méthode : Cheminement topographique

Organisme : CACG

Commentaires sur le nivellement : Repère IGN utilisé

http://geodesie.ign.fr/fiches/pdf/ZP.D.R3S3-28_246036.pdf

Référence nivelée : Marque d'inondation

Système altimétrique : NGF IGN 1969 (système normal)

Altitude de la référence (en m) : 55.260 m

Altitude calculée de l'eau (en m) : 55.26