
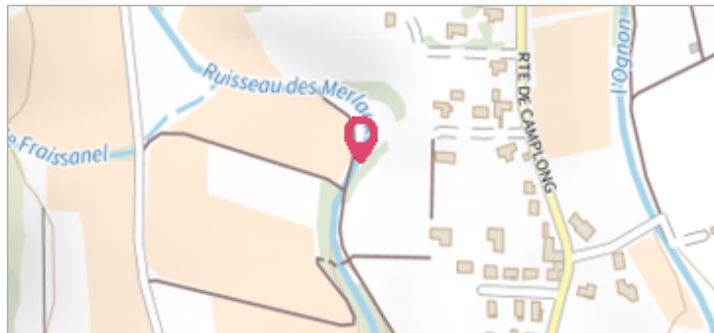



| | | | |
|---|---------------------------------|---------------------------|--------------------------------|
|  | Commune : EXINCOURT / | Rivière : L' Allan | 1 Repère(s) sur le site |
|---|---------------------------------|---------------------------|--------------------------------|

GÉNÉRAL

Unité de gestion : Saône-Doubs
 Code : EPTBD_S_958 Date de mise à jour : 01/09/2016
 Auteur : EPTB Saône et Doubs

**GÉOLOCALISATION**

Coordonnées WGS84 : X: 6.83284990 / Y: 47.50514270
 Coordonnées RGF93 (Lambert 93) X: 988407.9 / Y: 6718643.03
 Coordonnées RGF93 (ETRS89) : X: 6.8328499 / Y: 47.5051427
 Code Hydro: U23-0400 Rive de référence: Non renseigné

| | | |
|---|---|---|
|  | Février 1990 Nature de l'inondation : Débordement de cours d'eau | Altitude calculée de l'eau : 318.52 m Nature du repère : Laisse d'inondation |
|---|---|---|

GÉNÉRAL

Code : EPTBD_R_958_1 Date de mise à jour : 01/03/2022
 Auteur : EPTB Saône et Doubs

MARQUE

Maximum de l'inondation : Oui
 Visibilité : Non renseigné État du repère : Non renseigné
 Pérennité : Non renseigné Repère calculé : Non renseigné
 PHEC : Non renseigné

SOURCE DE REPÉRAGE : COMPAGNIE NATIONALE DU RHONE -

Type de repérage : Non renseigné
 Organisme(s) : Inconnu

NIVELLEMENT D'ORIGINE

Méthode : Non renseigné
 Organisme : Inconnu
 Référence nivelée : Marque d'inondation
 Système altimétrique : NGF IGN 1969 (système normal)
 Altitude de la référence (en m) : 318.520 m
 Altitude calculée de l'eau (en m) : 318.52 m