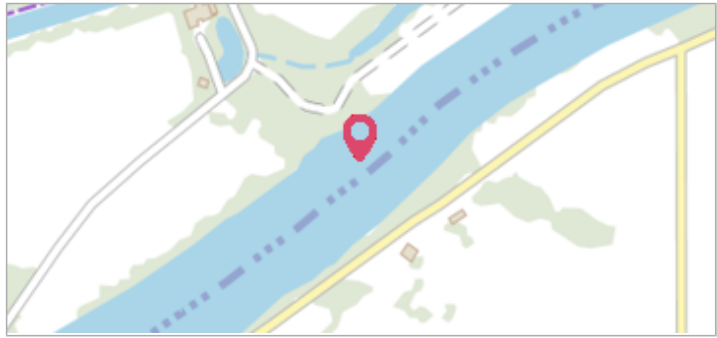

 Commune : **BAVERANS** | Rivière : **Le Doubs**

2 Repère(s) sur le site


GÉNÉRAL

Unité de gestion : Saône-Doubs
 Code : EPTBD_S_93 Date de mise à jour : 01/09/2016
 Auteur : EPTB Saône et Doubs




GÉOLOCALISATION

Coordonnées WGS84 : X: 5.53938960 / Y: 47.09576510
 Coordonnées RGF93 (Lambert 93) X: 892584.05 / Y: 6669264.55
 Coordonnées RGF93 (ETRS89) : X: 5.5393896 / Y: 47.0957651
 Code Hydro: U2--0200 Rive de référence: Non renseigné


1990 Altitude calculée de l'eau : **204.4 m**
 Nature de l'inondation : **Débordement de cours d'eau** Nature du repère : **Non renseigné**

GÉNÉRAL

Code : EPTBD_R_93_1 Date de mise à jour : 19/11/2018
 Auteur : EPTB Saône et Doubs



MARQUE

Maximum de l'inondation : Oui
 Visibilité : Non renseigné État du repère : Non renseigné
 Pérennité : Non renseigné Repère calculé : Non renseigné
 PHEC : Non renseigné

SOURCE DE REPÉRAGE : HYDRATEC 2006 -

Type de repérage : Non renseigné
 Organisme(s) : Inconnu

NIVELLEMENT D'ORIGINE

Méthode : Non renseigné
 Organisme : Inconnu
 Référence nivelée : Non renseigné
 Système altimétrique : NGF IGN 1969 (système normal)
 Altitude de la référence (en m) : 204.400 m
 Altitude calculée de l'eau (en m) : 204.4 m