


| | | |
|---|------------------------------|---------------------------|
|  | Commune : MONTBELIARD | Rivière : Le Doubs |
| | / | |
| 1 Repère(s) sur le site | | |

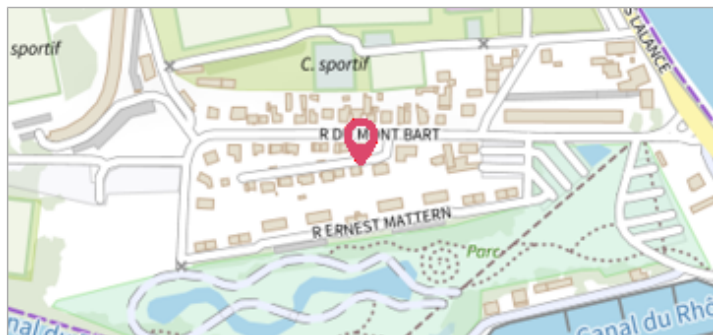
GÉNÉRAL

Unité de gestion : Saône-Doubs

Code : EPTBD_S_836

Date de mise à jour : 01/09/2016

Auteur : EPTB Saône et Doubs



GÉOLOCALISATION


Coordonnées WGS84 : X: 6.78994500 / Y: 47.50569890

Coordonnées RGF93 (Lambert 93) X: 985179 / Y: 6718548.92

Coordonnées RGF93 (ETRS89) : X: 6.789945 / Y: 47.5056989

Code Hydro: U2--0200

Rive de référence: Non renseigné

| | | |
|---|--|--|
|  | 1990 | Altitude calculée de l'eau : 315.16 m |
| | Nature de l'inondation : Débordement de cours d'eau | Nature du repère : Non renseigné |

GÉNÉRAL

Code : EPTBD_R_836_1

Date de mise à jour :

Auteur : EPTB Saône et Doubs

19/02/2018

MARQUE

Maximum de l'inondation : Oui

Visibilité : Non renseigné

État du repère : Non renseigné

Pérennité : Non renseigné

Repère calculé : Non renseigné

PHEC : Non renseigné

SOURCE DE REPÉRAGE : SILENE 2005 PPRI -

Type de repérage : Non renseigné

Organisme : Inconnu

NIVELLEMENT D'ORIGINE

Méthode : Non renseigné

Organisme : Inconnu

Référence nivelée : Non renseigné

Système altimétrique : NGF IGN 1969 (système normal)

Altitude de la référence (en m) : 315.160 m

Altitude calculée de l'eau (en m) : 315.16 m